



## КОМИТЕТ ЛЕСНОГО ХОЗЯЙСТВА МОСКОВСКОЙ ОБЛАСТИ

### ПРИКАЗ

29.07.2020 № 29П-2487

г. Красногорск

**О внесении изменений в государственное задание на оказание государственных услуг (выполнение работ) на 2020 год и на плановый период 2021 и 2022 годов Государственному автономному учреждению Московской области «Центральное лесохозяйственное объединение»**

В соответствии с постановлением Правительства Московской области от 18.10.2016 № 758/38 «Об утверждении порядка формирования и финансового обеспечения выполнения государственного задания государственными учреждениями Московской области и признании утратившими силу отдельных постановлений Правительства Московской области» П Р И К А З Ы В А Ю :

1. Внести изменение в государственное задание на оказание государственных услуг (выполнение работ) на 2020 год и на плановый период 2021 и 2022 годов (далее – государственное задание) Государственному автономному учреждению Московской области «Центральное лесохозяйственное объединение» (далее – ГАУ МО «Центрлесхоз») на 2020 год и на плановый период 2021 и 2022 годов (далее – государственное задание), утвержденное приказом Комитета лесного хозяйства Московской области (далее – Комитет) от 30.12.2019 №29П-5270 (далее – приказ № 29П-5270), изложив его в новой редакции согласно приложению № 1 к настоящему приказу.

2. Внести изменения в приложения № 1, 2, 3, 4, 8, 12 к государственному заданию, согласно приложениям № 6, 7, 8, 9, 10, 11 к настоящему приказу.

3. Изложить в новой редакции приложения № 13, 14, 15, 16 к государственному заданию, утвержденному приказом 29П-5270, согласно приложениям № 2, 3, 4, 5 к настоящему приказу.

4. Пункты 2, 3 приказа № 29П-5270 изложить в следующей редакции:

«2. Установить, что предельный объем древесины, заготовленной при выполнении государственного задания, составляет – 172 319,0 м<sup>3</sup>, в том числе ликвидной – 91 452,0 м<sup>3</sup>.

3. Установить, что размер платы за заготовку древесины, определяемый в соответствии со статьей 76 Лесного кодекса Российской Федерации на основании предельного объема заготовки древесины и ставок платы

0024412 \*



за заготовленную древесину составляет 11 750 156,0 (одиннадцать миллионов семьсот пятьдесят тысяч сто пятьдесят шесть) рублей».

5. ГАУ МО «Центрлесхоз» (М.Г. Дульнев):

5.1. обеспечить выполнение государственного задания на 2020 год с учетом пункта 1 настоящего приказа;

5.2. разместить информацию о государственном задании и его исполнении на официальном сайте в сети Интернет в соответствии с приказом Минфина России от 21 июля 2011 № 86н «Об утверждении порядка предоставления информации государственным (муниципальным) учреждениям, ее размещения на официальном сайте в сети Интернет и ведения указанного сайта»;

5.3. внести изменения в план финансово-хозяйственной деятельности на 2020 год с учетом пункта 1 настоящего приказа; представлять в Комитет лесного хозяйства Московской области:

5.3.1. отчет о выполнении государственного задания ежеквартально в течение пяти рабочих дней месяца, следующего за отчетным периодом;

5.3.2. отчет об использовании субсидии на финансовое обеспечение выполнения государственного задания на оказание государственных услуг (выполнение работ) государственными учреждениями, подведомственными Комитету лесного хозяйства, ежеквартально не позднее 10-го числа месяца, следующего за отчетным периодом;

5.3.3. акты сдачи-приемки выполненных государственных работ в рамках государственного задания ежемесячно до 15-го числа;

5.3.4. для фиксации и подтверждения объема выполненных работ заполнять в информационной системе «Личный кабинет лесопользователя» информацию о выполненных работах в установленные Календарным планом сроки, в соответствии с Регламентом работы с информационной системой «Личный кабинет лесопользователя» (Приложение № 2 к приказу Комитета от 30.12.2019 № 29П-5270 (ред. от 27.05.2020 № 29П-1812)).

6. Сектору взаимодействия со средствами массовой информации обеспечить размещение государственного задания на официальном сайте Комитета лесного хозяйства Московской области в сети Интернет.

7. Отделам охраны (Ларькин А.А.), воспроизводства (Доронина Н.В.), защиты лесов (Самусенкова М.Н.), управлению судебного обеспечения и по работе с территориями (Помозова А.Л.) обеспечить оперативный контроль выполнения государственного задания на 2020 год ГАУ МО «Центрлесхоз».

8. Государственному казенному учреждению Московской области «Мособллес» (М.В. Чиркуну) осуществлять:

8.1. оперативный контроль в рамках утвержденного государственного задания на 2020 год ГАУ МО «Центрлесхоз» в соответствии с техническими заданиями на выполнение работ по каждому участку, договором (договорами) купли-продажи лесных насаждений в соответствии с установленным порядком;

8.2. внесение в Региональную информационную систему информации об участках, на которых запланировано в текущем году проведение мероприятий по государственному заданию.



8.3. контроль за выполнением мероприятий (в ходе исполнения государственного задания) в соответствии с Регламентом работы пользователя в ЛКП.

9. Контрольно-ревизионному отделу совместно с отделом финансового обеспечения, администрирования платежей и инвестиционных проектов:

9.1. Проводить мониторинг исполнения государственного задания на 2020 год ГАУ МО «Центрлесхоз».


10. Отделу финансового обеспечения, администрирования платежей и инвестиционных проектов совместно с отделом правовой и аналитической деятельности Управления делами обеспечить заключение соглашения о порядке и условиях предоставления субсидии на финансовое обеспечение выполнения государственного задания ГАУ МО «Центрлесхоз» на 2020 год.

11. Отделу информационных технологий обеспечить ГАУ МО «Центрлесхоз» доступ к ЛКП и передать руководство пользователя ЛКП в соответствии с условиями государственного задания.

12. Возложить персональную ответственность за выполнение государственного задания на 2020 год ГАУ МО «Центрлесхоз» на генерального директора ГАУ МО «Центрлесхоз» М.Г. Дульнева.

13. Контроль за исполнением приказа оставляю за собой.

Председатель Комитета лесного  
хозяйства Московской области




Е.Ю. Казимир



Приложение № 1 к приказу Комитета лесного хозяйства Московской области от 30.12.2019 № 29П-5270

Приложение № 1 к приказу Комитета лесного хозяйства Московской области от 29.07.2020 № 29П-2487

УТВЕРЖДАЮ  
Руководитель

Комитет лесного хозяйства Московской области  
(наименование органа, осуществляющего функции и полномочия учредителя, главного распорядителя средств бюджета Московской области)  
Председатель Комитета  Е.Ю. Казимир  
(подпись) (расшифровка подписи)

" " 202\_г

ГОСУДАРСТВЕННОЕ ЗАДАНИЕ № 8560001 (версия №7)  
на 2020 год и на плановый период 2021 и 2022 годов

Наименование государственного учреждения Московской области

ГОСУДАРСТВЕННОЕ АВТОНОМНОЕ УЧРЕЖДЕНИЕ МОСКОВСКОЙ ОБЛАСТИ "ЦЕНТРАЛЬНОЕ ЛЕСОХОЗЯЙСТВЕННОЕ ОБЪЕДИНЕНИЕ"

Виды деятельности государственного учреждения Московской области

Выращивание многолетних культур

Выращивание однолетних культур

Деятельность автомобильного грузового транспорта и услуги по перевозкам

Деятельность в области архитектуры, инженерных изысканий и предоставление технических консультаций в этих областях

Деятельность в области архитектуры

Деятельность в области гидрометеорологии и смежных с ней областях, мониторинга состояния окружающей среды, ее загрязнения

Деятельность в области технического регулирования, стандартизации, метрологии, аккредитации, каталогизации продукции

Деятельность головных офисов

Деятельность по дополнительному профессиональному образованию прочая, не включенная в другие группировки

Деятельность по обеспечению безопасности в чрезвычайных ситуациях прочая

Деятельность по предоставлению прочих финансовых услуг, кроме услуг по страхованию и пенсионному обеспечению

Деятельность по техническому контролю, испытаниям и анализу прочая

Деятельность туристических агентств

Деятельность, связанная с инженерно-техническим проектированием, управлением проектами строительства, выполнением строительного контроля и авторского надзора

Землеустройство

Инженерные изыскания в строительстве

Коды
30.12.2019
50380184545
02401001

Дата

По сводному  
реестру

По ОКВЭД	012
По ОКВЭД	011
По ОКВЭД	494
По ОКВЭД	711
По ОКВЭД	7111
По ОКВЭД	71125
По ОКВЭД	71126
По ОКВЭД	7010
По ОКВЭД	85429
По ОКВЭД	84259
По ОКВЭД	649
По ОКВЭД	71209
По ОКВЭД	7911
По ОКВЭД	71121
По ОКВЭД	711246
По ОКВЭД	711245



По ОКВЭД	71204
По ОКВЭД	7320
По ОКВЭД	0210
По ОКВЭД	0220
По ОКВЭД	7219
По ОКВЭД	3821
По ОКВЭД	02401
По ОКВЭД	02402
По ОКВЭД	16109
По ОКВЭД	32999
По ОКВЭД	16232
По ОКВЭД	161
По ОКВЭД	3312
По ОКВЭД	3811
По ОКВЭД	4211
По ОКВЭД	4212
По ОКВЭД	4221
По ОКВЭД	42221
По ОКВЭД	475271
По ОКВЭД	47784
По ОКВЭД	47783
По ОКВЭД	84118

Код по общероссийскому базовому (отраслевому) перечню (классификатору), региональному перечню (классификатору)	0462
--	------

Испытания, исследования и анализ целостных механических и электрических систем, энергетическое обследование
Исследование конъюнктуры рынка и изучение общественного мнения
Лесоводство и прочая лесохозяйственная деятельность
Лесозаготовки
Научные исследования и разработки в области естественных и технических наук прочие
Обработка и утилизация неопасных отходов
Предоставление услуг в области лесоводства
Предоставление услуг в области лесозаготовок
Предоставление услуг по пропитке древесины
Производство прочих изделий, не включенных в другие группировки
Производство сборных деревянных строений
Распиловка и строгание древесины
Ремонт машин и оборудования
Сбор неопасных отходов
Строительство автомобильных дорог и автомагистралей
Строительство железных дорог и метро
Строительство инженерных коммуникаций для водоснабжения и водоотведения, газоснабжения
Строительство междугородних линий электропередачи и связи
Торговля розничная пиломатериалами в специализированных магазинах
Торговля розничная предметами культового и религиозного назначения, похоронными принадлежностями в специализированных магазинах
Торговля розничная сувенирами, изделиями народных художественных промыслов
Управление имуществом, находящимся в государственной собственности
Вид государственного учреждения Московской области

Автономные учреждения	(указывается вид государственного учреждения Московской области из общероссийского базового (отраслевого) перечня (классификатора), регионального перечня (классификатора))
-----------------------	---

Часть 1. Сведения об оказываемых государственных услугах

Раздел 1

1. Наименование государственной услуги:

Осуществление мероприятий в области использования лесов, включая организацию и развитие туризма и отдыха в лесах

2. Категории потребителей государственной услуги:

В интересах общества

3. Показатели, характеризующие объем и (или) качество государственной услуги:

3.1. Показатели, характеризующие качество государственной услуги :



Уникальный номер реестровой записи	Показатель, характеризующий содержание государственной услуги			Показатель, характеризующий условия (формы) оказания государственной услуги		Показатель качества государственной услуги	Значение показателя качества государственной услуги				
	Содержание 1	Содержание 2	Содержание 3	Условие 1	Условие 2		единица измерения по ОКЕИ		2020 год	2021 год	2022 год
							наименование	код			
1	2	3	4	5	6	7	8	9	10	11	12
0546210040000000020	Благоустройство зон отдыха граждан, пребывающих в лесах			В плановой форме		Качество работы соответствует/не соответствует техническому заданию на оказание государственной услуги	Процент	744	100,0	100,0	100,0

### 3.2. Показатели, характеризующие объем государственной услуги:

Уникальный номер реестровой записи	Показатель, характеризующий содержание государственной услуги			Показатель, характеризующий условия (формы) оказания государственной услуги		наименование показателя	Показатель объема государственной услуги			Значение показателя объема государственной услуги		
	Содержание 1	Содержание 2	Содержание 3	Условие 1	Условие 2		единица измерения по ОКЕИ		2020 год	2021 год	2022 год	
							наименование	код				
1	2	3	4	5	6	7	8	9	10	11	12	
0546210040000000020	Благоустройс тво зон отдыха граждан, пребывающи х в лесах			В плановой форме		Количество обустроенных мест отдыха	Единица	642	1 276,0	1 276,0	1 276,0	

### 3.3. Показатели, характеризующие стоимость государственной услуги:



Уникальный номер реестровой записи	Базовый норматив затрат на оказание услуги, рублей	Отраслевые корректирующие коэффициенты				Поправочные коэффициенты				Нормативные затраты на единицу государственной услуги с учетом отраслевого корректирующего и поправочного коэффициентов, рублей				Среднегодовой размер платы (цена, тариф) при предоставлении государственной услуги за плату, рублей			
		2020 год	2021 год	2022 год	2020 год	2021 год	2022 год	2020 год	2021 год	2022 год	2020 год	2021 год	2022 год	2020 год	2021 год	2022 год	2022 год
1	2	3	4	5	6	7	8	9	10	11	12	13	14	0,00	0,00	0,00	0,00
0546210040000000020 002	14 076,71	1	1	1	1,000000	1,000000	1,000000	14 076,71	14 076,71	14 076,71	0,00	0,00	0,00				

4. Нормативные правовые акты, устанавливающие размер платы (цену, тариф) либо порядок ее (его) установления:

Нормативный правовой акт				
Вид	Принявший орган	Дата	Номер	Наименование
1	2	3	4	5

5. Порядок оказания государственной услуги

5.1. Нормативные правовые акты, регулирующие порядок оказания государственной услуги

(наименование, номер и дата нормативного правового акта)

5.2. Порядок информирования потенциальных потребителей государственной услуги:

Способ информирования	Состав размещаемой информации	Частота обновления информации
1	2	3

Часть 2. Сведения о выполняемых работах  
Раздел 1

1. Наименование работы:

Осуществление лесовосстановления и лесоразведения

2. Категории потребителей работы:

В интересах общества

Код по общероссийскому  
базовому (отраслевому)  
перечню (классификатору),  
региональному перечню  
(классификатору)

0691

3. Показатели, характеризующие объем и (или) качество работы:

3.1. Показатели, характеризующие качество работы:



Уникальный номер реестровой записи	Показатель, характеризующий содержание работы				Показатель, характеризующий условия (формы) выполнения работы		Показатель качества работы			Значение показателя качества работы		
	Содержание 1	Содержание 2	Содержание 3	Содержание 4	Условие 1	Условие 2	единица измерения по ОКЕИ		наименование показателя	2020 год	2021 год	2022 год
							наименование	код				
1	2	3	4	5	6	7	8	9	10	11	12	
056912001001000010 002	Проведение лесоводствен ного ухода за лесными культурами	Уничтожени е или предупрежде ние появления травянистой и нежелательн ой древесной и кустарников ой растительнос ти		В плановой форме		Качество работы соответств/не соответствует техническому заданию на оказание государственной услуги	Процент	744	100,0	100,0	100,0	

### 3.2. Показатели, характеризующие объем работы:

Уникальный номер реестровой записи	Показатель, характеризующий содержание работы				Показатель, характеризующий условия (формы) выполнения работы		Показатель объема работы			Значение показателя объема работы		
	Содержание 1	Содержание 2	Содержание 3	Содержание 4	Условие 1	Условие 2	единица измерения по ОКЕИ		наименование показателя	2020 год	2021 год	2022 год
							наименование	код				
1	2	3	4	5	6	7	8	9	10	11	12	13
									описание работы			



0569120010010000010 002	Проведение лесоводственного ухода за лесными культурами	Уничтожение или предупреждение появления травянистой и нежелательной древесной и кустарниковой растительности	В плановой форме	Гектары	Гектар	59	Техническое задание в приложении № 15, №5, № 4 к государственному заданию	3 248,2	4 038,5	4 538,6
----------------------------	---	---	------------------	---------	--------	----	---	---------	---------	---------

### 3.3. Показатели, характеризующие стоимость государственной работы:

Уникальный номер реестровой записи	Значение показателя объема государственной работы		Нормативные затраты на выполнение государственной работы, тыс. рублей	Финансовое обеспечение выполнения государственной работы за счет бюджета, тыс. рублей			Среднегодовой размер платы (цена, тариф), тыс. рублей			Финансовое обеспечение выполнения государственной работы за плату, тыс. рублей		
	2020 год	2021 год		2020 год	2021 год	2022 год	2020 год	2021 год	2022 год	2020 год	2021 год	2022 год
	2	3		5	7	8	9	10	11	12	13	14
0569120010010000010 002	3 248,2	4 038,5	4 538,6	10,466	42 265,891	47 499,912	0,000	0,000	0,000	0,000	0,000	0,000

### Часть 2. Сведения о выполняемых работах Раздел 2

#### 1. Наименование работы:

#### Осуществление лесовосстановления и лесоразведения

#### 2. Категории потребителей работы:

#### В интересах общества

Код по общероссийскому базовому (отраслевому) перечню (классификатору), региональному перечню (классификатору)

0695

#### 3. Показатели, характеризующие объем и (или) качество работы:

#### 3.1. Показатели, характеризующие качество работы:



Уникальный номер реестровой записи	Показатель, характеризующий содержание работы			Показатель, характеризующий условия (формы) выполнения работы		Показатель качества работы			Значение показателя качества работы		
	Содержание 1	Содержание 2	Содержание 3	Условие 1	Условие 2	единица измерения по ОКЕИ		2020 год	2021 год	2022 год	
						наименование	код				
1	2	3	4	5	6	7	8	10	11	12	
0569520010010000010002	Искусственн ое лесовосстано вление	Посадка стандартным посадочным материалом под меч (лопату) Колесова или механизиров анным способом (лесопосадоч ными машинами различных марок в агрегате с трактором) в соответствии с проектом (организацио нно- технологичес кой схемой) лесовосстано вления		В плановой форме		Качество работы соответствует/не соответствует техническому заданию на оказание государственной услуги	Процент 744	100,0	100,0	100,0	

3.2. Показатели, характеризующие объем работ:



Уникальный номер реестровой записи	Показатель, характеризующий содержание работы			Показатель, характеризующий условия (формы) выполнения работы		Показатель объема работы			Значение показателя объема работы			
	Содержание 1	Содержание 2	Содержание 3	Условие 1	Условие 2	наименование показателя	единица измерения по ОКЕИ		описание работы	2020 год	2021 год	2022 год
							наименование	код				
1	2	3	4	5	6	7	8	9	10	11	12	13
0569520010010000010 002	Искусствен ное лесовосстано вление	Посадка стандартным посадочным материалом под меч (лопату) Колесова или механизиров анным способом (лесопосадоч ными машинами различных марок в агрегате с трактором) в соответствии с проектом (организацио нно- технологичес кой схемой) лесовосстано вления		В плановой форме		Гектары	Гектар	59	Техническое задание в приложении № 13, №3, № 5 к государствен ному заданию	2 299,9	2 300,0	2 300,0

3.3. Показатели, характеризующие стоимость государственной работы:



Уникальный номер реестровой записи	Значение показателя объема государственной работы			Нормативные затраты на выполнение государственн ой работы, тыс. рублей		Финансовое обеспечение выполнения государственной работы за счет бюджета, тыс. рублей			Среднегодовой размер платы (цена, тариф), тыс. рублей				Финансовое обеспечение выполнения государственной работы за плату, тыс. рублей			
	2020 год	2021 год	2022 год			2020 год	2021 год	2022 год	2020 год	2021 год	2022 год	2020 год	2021 год	2022 год	2020 год	2022 год
1	2	3	4	5		6	7	8	9	10	11	12	13	14		
056952001001000010 002	2 299,9	2 300,0	2 300,0	29,420		67 662,152	67 665,977	67 665,977	0,000	0,000	0,000	0,000	0,000	0,000		

Часть 2. Сведения о выполняемых работах  
Раздел 3

0720

Код по общероссийскому  
базовому (отраслевому)  
перечню (классификатору),  
региональному перечню  
(классификатору)

1. Наименование работы:

Мероприятия по предупреждению распространения вредных организмов

2. Категории потребителей работы:

В интересах общества

3. Показатели, характеризующие объем и (или) качество работы:

3.1. Показатели, характеризующие качество работы:

Уникальный номер реестровой записи	Показатель, характеризующий содержание работы			Показатель, характеризующий условия (формы) выполнения работы		Показатель качества работы		Значение показателя качества работы			
	Содержание 1	Содержание 2	Содержание 3	Условие 1	Условие 2	наименование показателя	единица измерения по ОКЕИ	2020 год	2021 год	2022 год	
1	2	3	4	5	6	7	8	9	10	11	12



0572020010010000010 002	уборка неликвидной древесины	Улучшение санитарного состояния лесов Московской области (уборка востривальных х, буреломных, снеголомных деревьев, а также деревьев с другими повреждения ми)		В плановой форме		Качество работы соответствует/не соответствует техническому заданию на оказание государственной услуги	Процент	744	100,0	0,0	0,0
----------------------------	------------------------------------	--	--	---------------------	--	--	---------	-----	-------	-----	-----

### 3.2. Показатели, характеризующие объем работы:

Уникальный номер реестровой записи	Показатель, характеризующий содержание работы			Показатель, характеризующий условия (формы) выполнения работы		Показатель объема работы				Значение показателя объема работы			
	Содержание 1	Содержание 2	Содержание 3	Условие 1	Условие 2	наименование показателя	единица измерения по ОКЕИ		описание работы	2020 год	2021 год	2022 год	
							наименование	код					
1	2	3	4	5	6	7	8	9	10	11	12	13	



0572020010010000010 002	уборка неликвидной древесины	Улучшение санитарного состояния лесов Московской области (уборка ветровальных х, буреломных, снеголомных деревьев, а также деревьев с другими повреждения ми)	В плановой форме		Гектары	Гектар	59	Техническое задание в приложении № 10, № 21 к государствен ному заданию	1 770,0	0,0	0,0
----------------------------	------------------------------------	---	---------------------	--	---------	--------	----	---	---------	-----	-----

### 3.3. Показатели, характеризующие стоимость государственной работы:

Уникальный номер реестровой записи	Значение показателя объема государственной работы			Нормативные затраты на выполнение государственн ой работы, тыс. рублей	Финансовое обеспечение выполнения государственной работы за счет бюджета, тыс. рублей			Среднегодовой размер платы (цена, тариф), тыс. рублей			Финансовое обеспечение выполнения государственной работы за плату, тыс. рублей		
	2020 год	2021 год	2022 год		2020 год	2021 год	2022 год	2020 год	2021 год	2022 год	2020 год	2021 год	2022 год
	2	3	4		6	7	8	9	10	11	12	13	14
057202001001000010 002	1 770,0	0,0	0,0	37 907,660	0,000	0,000	0,000	0,000	0,000	0,000	0,000	0,000	0,000

### Часть 2. Сведения о выполняемых работах Раздел 4

#### 1. Наименование работы:

Организация деятельности по сбору, транспортированию, обработке, утилизации отходов, в том числе бытового мусора, на лесных участках, не предоставленных гражданам и юридическим лицам

Код по общероссийскому  
базовому (отраслевому)  
перечню (классификатору),  
региональному перечню  
(классификатору)

0789

#### 2. Категории потребителей работы:

**В интересах общества**



### 3.1. Показатели, характеризующие качество работы:

Уникальный номер реестровой записи	Показатель, характеризующий содержание работы			Показатель, характеризующий условия (формы) выполнения работы		Показатель качества работы			Значение показателя качества работы		
	Содержание 1	Содержание 2	Содержание 3	Условие 1	Условие 2	наименование показателя	единица измерения по ОКЕИ		2020 год	2021 год	2022 год
							наименование	код			
1	2	3	4	5	6	7	8	9	10	11	12
0578920010000000010 001	Вывоз отходов с лесных участков			В плановой форме		Процент вывезенного количества мусора от объема предусмотренного Госзадаанием	Процент	744	100,0	100,0	100,0

### 3.2. Показатели, характеризующие объем работы:

Уникальный номер реестровой записи	Показатель, характеризующий содержание работы			Показатель, характеризующий условия (формы) выполнения работы		Показатель объема работы				Значение показателя объема работы		
	Содержание 1	Содержание 2	Содержание 3	Условие 1	Условие 2	наименование показателя	единица измерения по ОКЕИ		описание работы	2020 год	2021 год	2022 год
							наименование	код				
1	2	3	4	5	6	7	8	9	10	11	12	13



0578920010000000010	Вывоз отходов с лесных участков			В плановой форме	кубический метр	Кубический метр	113	Техническое задание в приложении № 19 к государственному заданию	42 670,2	42 670,2	42 670,2
001											

### 3.3. Показатели, характеризующие стоимость государственной работы:

Уникальный номер реестровой записи	Значение показателя объема государственной работы	Нормативные затраты на выполнение государственной работы, тыс. рублей		Финансовое обеспечение выполнения государственной работы за счет бюджета, тыс. рублей			Среднегодовой размер платы (цена, тариф), тыс. рублей			Финансовое обеспечение выполнения государственной работы за плату, тыс. рублей		
		2020 год	2021 год	2022 год	2020 год	2021 год	2022 год	2020 год	2021 год	2020 год	2021 год	2022 год
1		2	3	4	5	6	7	8	9	10	11	12
0578920010000000010	42 670,2	42 670,2	42 670,2	42 670,2	2,799	119 454,686	119 454,686	119 454,686	0,000	0,000	0,000	0,000
001												

### Часть 2. Сведения о выполняемых работах

#### Раздел 5

#### 1. Наименование работы:

#### мероприятия по предупреждению распространения вредных организмов

#### 2. Категории потребителей работы:

#### В интересах общества

Код по общероссийскому базовому (отраслевому) перечню (классификатору), региональному перечню (классификатору)

0878

#### 3. Показатели, характеризующие объем и (или) качество работы:

#### 3.1. Показатели, характеризующие качество работы:

Уникальный номер реестровой записи	Показатель, характеризующий содержание работы	Показатель, характеризующий условия (формы) выполнения работы	Показатель качества работы	Значение показателя качества работы



	Содержание 1	Содержание 2	Содержание 3	Условие 1	Условие 2	наименование показателя	единица измерения по ОКЕИ		2020 год	2021 год	2022 год
							наименование	код			
1	2	3	4	5	6	7	8	9	10	11	12
0587810010010000010002	Выборочная санитарная рубка	Рубка поврежденных вредителями и болезнями в результате природных и антропогенных воздействий лесных насаждений		В плановой форме		Качество работы соответствующее соответствующему заданию на оказание государственной услуги	Процент	744	100,0	0,0	0,0

### 3.2. Показатели, характеризующие объем работы:

Уникальный номер реестровой записи	Показатель, характеризующий содержание работы			Показатель, характеризующий условия (формы) выполнения работы		Показатель объема работы				Значение показателя объема работы			
	Содержание 1	Содержание 2	Содержание 3	Условие 1	Условие 2	наименование показателя	единица измерения по ОКЕИ		описание работы	2020 год	2021 год	2022 год	
							наименование	код					
1	2	3	4	5	6	7	8	9	10	11	12	13	



058781001001000010 002	Выборочная санитарная рубка	Рубка поврежденных вредителями и болезнями в результате природных и антропогенных воздействий лесных насаждений	В плановой форме	Гектары	Гектар	59	Техническое задание в приложении № 11 к государственному заданию	100,0	0,0	0,0
---------------------------	-----------------------------	---	------------------	---------	--------	----	--	-------	-----	-----

### 3.3. Показатели, характеризующие стоимость государственной работы:

Уникальный номер реестровой записи	Значение показателя объема государственной работы			Нормативные затраты на выполнение государственн ой работы, тыс. рублей	Финансовое обеспечение выполнения государственной работы за счет бюджета, тыс. рублей			Среднегодовой размер платы (цена, тариф), тыс. рублей			Финансовое обеспечение выполнения государственной работы за плату, тыс. рублей		
	2020 год	2021 год	2022 год		2020 год	2021 год	2022 год	2020 год	2021 год	2022 год	2020 год	2021 год	2022 год
1	2	3	4	5	6	7	8	9	10	11	12	13	14
058781001001000010 002	100,0			36,727	3 672,733	0,000	0,000	0,000	0,000	0,000	0,000	0,000	0,000

### Часть 2. Сведения о выполняемых работах Раздел 6

#### 1. Наименование работы:

#### Мероприятия по предупреждению распространения вредных организмов.

#### 2. Категории потребителей работы:

#### Органы государственной власти и местного самоуправления

Код по общероссийскому базовому (отраслевому) перечню (классификатору), региональному перечню (классификатору)

0883

#### 3. Показатели, характеризующие объем и (или) качество работы:

##### 3.1. Показатели, характеризующие качество работы:



Уникальный номер реестровой записи	Показатель, характеризующий содержание работы			Показатель, характеризующий условия (формы) выполнения работы		Показатель качества работы			Значение показателя качества работы		
	Содержание 1	Содержание 2	Содержание 3	Условие 1	Условие 2	наименование показателя	единица измерения по ОКЕИ		2020 год	2021 год	2022 год
							наименование	код			
1	2	3	4	5	6	7	8	9	10	11	12
0588310010010000010 002	Сплошная санитарная рубка	Рубка погибших и поврежденн ых лесных насаждений с дальнейшим проведением лесовосстано вительных работ		В плановой форме		Качество работы соответствует/не соответствует техническому заданию на оказание государственной услуги	Процент	744	100,0	100,0	100,0

### 3.2. Показатели, характеризующие объем работы:

Уникальный номер реестровой записи	Показатель, характеризующий содержание работы			Показатель, характеризующий условия (формы) выполнения работы		Показатель объема работы				Значение показателя объема работы			
	Содержание 1	Содержание 2	Содержание 3	Условие 1	Условие 2	наименование показателя	единица измерения по ОКЕИ		описание работы	2020 год	2021 год	2022 год	
							наименование	код					
1	2	3	4	5	6	7	8	9	10	11	12	13	



0588310010010000010 002	Сплошная санитарная рубка	Рубка погибших и поврежденных лесных насаждений с дальнейшим проведением лесовосстановительных работ	В плановой форме	Гектары	Гектар	59	Техническое задание в приложениях № 12, 22, 23 к государственному заданию	500,0	500,0	500,0
----------------------------	---------------------------	--	------------------	---------	--------	----	---	-------	-------	-------

3.3. Показатели, характеризующие стоимость государственной работы:

Уникальный номер реестровой записи	Значение показателя объема государственной работы		Нормативные затраты на выполнение государственн ой работы, тыс. рублей	Финансовое обеспечение выполнения государственной работы за счет бюджета, тыс. рублей			Среднегодовой размер платы (цена, тариф), тыс. рублей				Финансовое обеспечение выполнения государственной работы за плату, тыс. рублей		
	2020 год	2021 год	2022 год	2020 год	2021 год	2022 год	2020 год	2021 год	2022 год	2020 год	2021 год	2022 год	2020 год
1	2	3	4	5	6	7	8	9	10	11	12	13	14
0588310010010000010 002	500,0	500,0	500,0	1,016	507,780	507,780	507,780	0,000	0,000	0,000	0,000	0,000	0,000

Часть 2. Сведения о выполняемых работах  
Раздел 7

1. Наименование работы:

Осуществление лесовосстановления и лесоразведения.

2. Категории потребителей работы:

**В интересах общества**

Код по общероссийскому базовому (отраслевому) перечню (классификатору), региональному перечню (классификатору)
0885

3. Показатели, характеризующие объем и (или) качество работы:

3.1. Показатели, характеризующие качество работы:



Уникальный номер реестровой записи	Показатель, характеризующий содержание работы			Показатель, характеризующий условия (формы) выполнения работы		Показатель качества работы		Значение показателя качества работы			
	Содержание 1	Содержание 2	Содержание 3	Условие 1	Условие 2	наименование показателя	единица измерения по ОКЕИ				
							наименование	код			
1	2	3	4	5	6	7	8	9	10	11	12
058851001001000010 002	Подготовка почвы под лесные культуры	Механизированная обработка почвы в агрегате с лесным плугом в соответствии с проектом лесоустройства		В плановой форме		Качество работы соответствует/не соответствует техническому заданию на оказание государственной услуги	Процент	744	100,0	100,0	100,0

### 3.2. Показатели, характеризующие объем работы:

Уникальный номер реестровой записи	Показатель, характеризующий содержание работы			Показатель, характеризующий условия (формы) выполнения работы		Показатель объема работы						Значение показателя объема работы		
	Содержание 1	Содержание 2	Содержание 3	Условие 1	Условие 2	наименование показателя	единица измерения по ОКЕИ		описание работы	2020 год	2021 год	2022 год		
							наименование	код						
													8	9
1	2	3	4	5	6	7			10	11	12	13		



058851001001000010 002	Подготовка почвы под лесные культуры	Механизированная обработка почвы в агрегате с лесным плугом в соответствии с проектом лесовосстановления	В плановой форме	Гектары	Гектар	59	Техническое задание в приложении № 14, №4. №2 к государственному заданию	1 897,1	2 500,0	2 500,0
---------------------------	--------------------------------------	--	------------------	---------	--------	----	--	---------	---------	---------

3.3. Показатели, характеризующие стоимость государственной работы:

Уникальный номер реестровой записи	Значение показателя объема государственной работы		Нормативные затраты на выполнение государственн ой работы, тыс. рублей	Финансовое обеспечение выполнения государственной работы за счет бюджета, тыс. рублей			Среднегодовой размер платы (цена, тариф), тыс. рублей	Финансовое обеспечение выполнения государственной работы за плату, тыс. рублей			
	2020 год	2021 год	2022 год	2020 год	2021 год	2022 год		2020 год	2021 год	2022 год	2022 год
1	2	3	4	5	6	7	8	9	10	11	14
058851001001000010 002	1 897,1	2 500,0	2 500,0	9,934	18 845,616	24 834,900	24 834,900	0,000	0,000	0,000	0,000

Часть 2. Сведения о выполняемых работах  
Раздел 8

1. Наименование работы:

Выполнение работ по лесному семеноводству.

2. Категории потребителей работы:  
**Физические лица**

Код по общероссийскому  
базовому (отраслевому)  
перечню (классификатору),  
региональному перечню  
(классификатору)

0888

3. Показатели, характеризующие объем и (или) качество работы:

3.1. Показатели, характеризующие качество работы:



Уникальный номер реестровой записи	Показатель, характеризующий содержание работы			Показатель, характеризующий условия (формы) выполнения работы		Показатель качества работы			Значение показателя качества работы		
	Содержание 1	Содержание 2	Содержание 3	Условие 1	Условие 2	наименование показателя	единица измерения по ОКЕИ		2020 год	2021 год	2022 год
							наименование	код			
1	2	3	4	5	6	7	8	9	10	11	12
058881001001000010 002	Заготовка семян лесных растений	Хранение семян лесных растений в герметическ и упупоренной таре		В плановой форме		Качество работы соответствует/не соответствует техническому заданию на оказание государственной услуги	Процент	744	100,0	100,0	100,0

### 3.2. Показатели, характеризующие объем работы:

Уникальный номер реестровой записи	Показатель, характеризующий содержание работы			Показатель, характеризующий условия (формы) выполнения работы		Показатель объема работы					Значение показателя объема работы		
	Содержание 1	Содержание 2	Содержание 3	Условие 1	Условие 2	наименование показателя	единица измерения по ОКЕИ			описание работы	2020 год	2021 год	2022 год
								код					
1	2	3	4	5	6	7				10	11	12	13



0588810010010000010 002	Заготовка семян лесных растений	Хранение семян лесных растений в герметическ и упороченной таре	В плановой форме	килограмм	Килограмм	166	Техническое задание в приложении № 18 к государствен ному заданию	2 010,9	2 010,9	2 010,9
----------------------------	--	--	---------------------	-----------	-----------	-----	---	---------	---------	---------

### 3.3. Показатели, характеризующие стоимость государственной работы:

Уникальный номер реестровой записи	Значение показателя объема государственной работы		Нормативные затраты на выполнение государственн ой работы, тыс. рублей	Финансовое обеспечение выполнения государственной работы за счет бюджета, тыс. рублей			Среднегодовой размер платы (цена, тариф), тыс. рублей	Финансовое обеспечение выполнения государственной работы за плату, тыс. рублей		
	2020 год	2021 год		2020 год	2021 год	2022 год		2020 год	2021 год	2022 год
	2	3	4	6	7	8		12	13	14
1										
0588810010010000010 002	2 010,9	2 010,9	2 010,9	124,980	124,980	124,980	0,000	0,000	0,000	0,000

### Часть 2. Сведения о выполняемых работах Раздел 9

#### 1. Наименование работы:

осуществление лесовосстановления и лесоразведения.

#### 2. Категории потребителей работы:

В интересах общества

Код по общероссийскому  
базовому (отраслевому)  
перечню (классификатору),  
региональному перечню  
(классификатору)

0889

### 3. Показатели, характеризующие объем и (или) качество работы:

#### 3.1. Показатели, характеризующие качество работы:

Уникальный номер реестровой записи	Показатель, характеризующий содержание работы	Показатель, характеризующий условия (формы) выполнения работы	Показатель качества работы	Значение показателя качества работы



	Содержание 1	Содержание 2	Содержание 3	Условие 1	Условие 2	наименование показателя	единица измерения по ОКЕИ		2020 год	2021 год	2022 год
							наименование	код			
1	2	3	4	5	6	7	8	9	10	11	12
0588910010010000010 002	Дополнение лесных культур	Посадка стандартным посадочным материалом под меч (лопату) Колесова или механизиров анным способом (лесопосадоч ными машинами различных марок в агрегате с трактором) в соответствии с проектом (организаци онно- технологичес кой схемой) лесовосстано вления		В плановой форме		Качество работы соответствующее соответствует техническому заданию на оказание государственной услуги	Процент	744	100,0	100,0	100,0

3.2. Показатели, характеризующие объем работ:

Уникальный номер реестровой записи	Показатель, характеризующий содержание работы	Показатель, характеризующий условия (формы) выполнения работы	Показатель объема работы	Значение показателя объема работы



	Содержание 1	Содержание 2	Содержание 3	Условие 1	Условие 2	наименование показателя	единица измерения по ОКЕИ		описание работы	2020 год	2021 год	2022 год
							наименование	код				
1	2	3	4	5	6	7	8	9	10	11	12	13
058891001001000010002	Дополнение лесных культур	Посадка стандартным посадочным материалом под меч (лопату) Колесова или механизированным способом (лесопосадочными машинами различных марок в агрегате с трактором) в соответствии с проектом (организационно-технологической схемой) лесовосстановления		В плановой форме		Гектары	Гектар	59	Техническое задание в приложении № 16, № 6, № 3 к государственному заданию	4 000,0	4 000,0	4 000,0

3.3. Показатели, характеризующие стоимость государственной работы:

Уникальный номер реестровой записи	Значение показателя объема государственной работы	Нормативные затраты на выполнение государственной работы	Финансовое обеспечение выполнения государственной работы за счет бюджета, тыс. рублей	Среднегодовой размер платы (цена, тариф), тыс. рублей	Финансовое обеспечение выполнения государственной работы за плату, тыс. рублей



1	2020 год		2021 год		2022 год		2020 год		2021 год		2022 год		2020 год		2021 год		2022 год	
	тыс. рублей		тыс. рублей		тыс. рублей		тыс. рублей		тыс. рублей		тыс. рублей		тыс. рублей		тыс. рублей		тыс. рублей	
058891001001000010	2	4 000,0	3	4 000,0	4	4 000,0	5	8,967	6	35 866,760	7	35 866,760	8	35 866,760	9	0,000	10	0,000
002																	11	0,000
																	12	0,000
																	13	0,000
																	14	0,000

Часть 2. Сведения о выполняемых работах  
Раздел 10

Код по общероссийскому  
базовому (отраслевому)  
перечню (классификатору),  
региональному перечню  
(классификатору)

1. Наименование работы:

предупреждение возникновения и распространения лесных пожаров, включая территорию ООПТ

2. Категории потребителей работы:

В интересах общества

3. Показатели, характеризующие объем и (или) качество работы:

3.1. Показатели, характеризующие качество работы:

Уникальный номер реестровой записи	Показатель, характеризующий содержание работы			Показатель, характеризующий условия (формы) выполнения работы		Показатель качества работы		Значение показателя качества работы			
	Содержание 1	Содержание 2	Содержание 3	Условие 1	Условие 2	наименование показателя	единица измерения по ОКЕИ		2020 год	2021 год	2022 год
							наименование	код			
1	2	3	4	5	6	7	8	9	10	11	12



0591710100000000010 001	Обустройство, эксплуатация лесных дорог, предназначенных для охраны лесов от пожаров.			В плановой форме		Качество работы соответствует / не соответствует техническому заданию на выполнение государственной работы	Процент	744	100,0	100,0	100,0
0591710110000000010 001	Прочистка просек			В плановой форме		Качество работы соответствует / не соответствует техническому заданию на	Процент	744	100,0	100,0	100,0
0591710120000000010 001	Устройство противопожарных минерализованных полос			В плановой форме		Качество работы соответствует / не соответствует техническому заданию на выполнение государственной работы	Процент	744	100,0	100,0	100,0
0591710130000000010 001	Прочистка и обновление противопожарных минерализованных полос			В плановой форме		Качество работы соответствует / не соответствует техническому заданию на выполнение государственной работы	Процент	744	100,0	100,0	100,0
0591710140000000010 001	Установка штаббаумов, устройство препятствования движению транспорта, обеспечение безопасности граждан в лесах в целях обеспечения пожарной безопасности			В плановой форме		Качество работы соответствует / не соответствует техническому заданию на выполнение государственной работы	Процент	744	100,0	100,0	100,0







1	2	3	4	5	6	7	наименование	код	10	11	12	13
0591710100000000010	Обустройство, эксплуатация лесных дорог, предназначенных для охраны лесов от пожаров.			В плановой форме		Километры	Километр, ^т тысяча метров	8	Техническое задание в приложении № 1, № 7 к государственному заданию	283,7	283,7	283,7
0591710110000000010	Прочистка просек			В плановой форме		Километры	Километр, ^т тысяча метров	8	Техническое задание в приложении № 4, № 10 к государственному заданию	1 942,0	1 942,0	1 942,0
0591710120000000010	Устройство противопожарных минерализованных полос			В плановой форме		Километры	Километр, ^т тысяча метров	8	Техническое задание в приложении № 2, № 8 к государственному заданию	1 928,0	1 928,0	1 928,0
0591710130000000010	Прочистка и обновление противопожарных минерализованных полос			В плановой форме		Километры	Километр, ^т тысяча метров	8	Техническое задание в приложении № 3, № 9 к государственному заданию	3 869,0	3 869,0	3 869,0



0591710140000000010 001	Установка шлагаумов, устройство преград, обеспечиваю щих ограничение пробега граждан в лесах в целях обеспечения пожарной безопасности			В плановой форме		Единицы	Единица	642	Техническое задание в приложении № 5 к государствен ному заданию	979,0	979,0	979,0
0591710150000000010 001	Установка и размещение стендов и других знаков и указателей, содержащих информацию о мерах пожарной безопасности в лесах			В плановой форме		Единицы	Единица	642	Техническое задание в приложении № 8, №6 к государствен ному заданию	3 000,0	3 000,0	3 000,0



0591710170000000010	001	Организация системы обнаружения и учета лесных пожаров, системы наблюдения за их развитием с использованием наземных, авиационных или космических средств			В плановой форме	Гектары	Гектар	59	Техническое задание в приложении № 6, №7 к государственному заданию	1 210 931,0	1 210 931,0	1 210 931,0
---------------------	-----	---	--	--	------------------	---------	--------	----	---	-------------	-------------	-------------

3.3. Показатели, характеризующие стоимость государственной работы:

Уникальный номер реестровой записи	Значение показателя объема государственной работы			Нормативные затраты на выполнение государственной работы, тыс. рублей		Финансовое обеспечение выполнения государственной работы за счет бюджета, тыс. рублей			Среднегодовой размер платы (цена, тариф), тыс. рублей			Финансовое обеспечение выполнения государственной работы за плату, тыс. рублей		
	2020 год	2021 год	2022 год	4	5	6	7	8	2020 год	2021 год	2022 год	2020 год	2021 год	2022 год
1	2	3	4											
0591710100000000010	283,7	283,7	283,7		21,387	6 067,424	6 067,424	6 067,424	0,000	0,000	0,000	0,000	0,000	0,000
0591710110000000010	1 942,0	1 942,0	1 942,0		20,673	40 147,723	40 147,723	40 147,723	0,000	0,000	0,000	0,000	0,000	0,000
0591710120000000010	1 928,0	1 928,0	1 928,0		5,144	9 917,034	9 917,034	9 917,034	0,000	0,000	0,000	0,000	0,000	0,000
0591710130000000010	3 869,0	3 869,0	3 869,0		3,540	13 696,879	13 696,879	13 696,879	0,000	0,000	0,000	0,000	0,000	0,000
0591710140000000010	979,0	979,0	979,0		2,580	2 525,340	2 525,340	2 525,340	0,000	0,000	0,000	0,000	0,000	0,000
0591710150000000010	3 000,0	3 000,0	3 000,0		2,640	7 920,240	7 920,240	7 920,240	0,000	0,000	0,000	0,000	0,000	0,000



059171017000000010 001	1 210 931,0	1 210 931,0	1 210 931,0	0,260	315 156,902	315 156,902	315 156,902	315 156,902	0,000	0,000	0,000	0,000	0,000
---------------------------	-------------	-------------	-------------	-------	-------------	-------------	-------------	-------------	-------	-------	-------	-------	-------

Часть 2. Сведения о выполняемых работах  
Раздел 11

Код по общероссийскому  
базовому (отраслевому)  
перечно (классификатору),  
региональному перечню  
(классификатору)

0918

1. Наименование работы:

тушение лесных пожаров

2. Категории потребителей работы:

В интересах общества

3. Показатели, характеризующие объем и (или) качество работы:

3.1. Показатели, характеризующие качество работы:

Уникальный номер реестровой записи	Показатель, характеризующий содержание работы			Показатель, характеризующий условия (формы) выполнения работы		Показатель качества работы			Значение показателя качества работы			
	Содержание 1	Содержание 2	Содержание 3	Условие 1	Условие 2	наименование показателя	единица измерения по ОКЕИ		2020 год	2021 год	2022 год	
							наименование	код				
1	2	3	4	5	6	7	8	9	10	11	12	
0591810020020000020 001	Тушение пожаров в лесах	Ликвидация лесного пожара силами наземных пожарных формирован ий.		В плановой форме		Качество работы соответствует / не соответствует техническому заданию на выполнение государственной работы	Процент	744	100,0	100,0	100,0	

3.2. Показатели, характеризующие объем работы:



Уникальный номер реестровой записи	Показатель, характеризующий содержание работы			Показатель, характеризующий условия (формы) выполнения работы		Показатель объема работы				Значение показателя объема работы		
	Содержание 1	Содержание 2	Содержание 3	Условие 1	Условие 2	наименование показателя	единица измерения по ОКЕИ		описание работы	2020 год	2021 год	2022 год
							наименование	код				
1	2	3	4	5	6	7	8	9	10	11	12	13
0591810020020000020 001	Тушение пожаров в лесах	Ликвидация лесного пожара силами наземных пожарных формирован ий.		В плановой форме		Гектары	Гектар	59	Техническое задание в приложении № 9 к государствен ному заданию	125,2	125,2	125,2

### 3.3. Показатели, характеризующие стоимость государственной работы:

Уникальный номер реестровой записи	Значение показателя объема государственной работы			Нормативные затраты на выполнение государственн ой работы, тыс. рублей	Финансовое обеспечение выполнения государственной работы за счет бюджета, тыс. рублей				Среднегодовой размер платы (цена, тариф), тыс. рублей				Финансовое обеспечение выполнения государственной работы за плату, тыс. рублей			
	2020 год	2021 год	2022 год		2020 год	2021 год	2022 год	2020 год	2021 год	2022 год	2020 год	2021 год	2022 год			
1	2	3	4	5	6	7	8	9	10	11	12	13	14			
0591810020020000020 001	125,2	125,2	125,2	49,700	6 222,414	6 222,414	6 222,414	0,000	0,000	0,000	0,000	0,000	0,000			

### Часть 3. Сводная информация по государственному заданию

Наименование государственной услуги (выполняемой работы)	Уникальный номер реестровой записи	Показатель объема государственной услуги (работы)		Значение показателя объема государственной услуги (работы)		Финансовое обеспечение оказания государственной услуги (выполнения работы) за счет бюджета, тыс. рублей		Финансовое обеспечение оказания государственной услуги (выполнения работ) за плату, тыс. рублей	
		наименование показателя	единица измерения по ОКЕИ	2020 год	2021 год	2022 год	2020 год	2021 год	2022 год



1	2	3	4	код	6	7	8	9	10	11	12	13	14
Осуществление мероприятий в области использования лесов, включая организацию и развитие туризма и отдыха в лесах	05462100400 0000020002	Количество обустроенных мест отдыха	Единица	5	1 276,0	1 276,0	1 276,0	17 961,882	17 961,882	17 961,882	0,000	0,000	0,000
Осуществление лесовосстановления и лесоразведения	05691200100 1000010002	Гектары	Гектар	59	3 248,2	4 038,5	4 538,6	33 995,026	42 265,891	47 499,912	0,000	0,000	0,000
Осуществление лесовосстановления и лесоразведения	05695200100 1000010002	Гектары	Гектар	59	2 299,9	2 300,0	2 300,0	67 662,152	67 665,977	67 665,977	0,000	0,000	0,000
Мероприятия по предупреждению распространения вредных организмов	05720200100 1000010002	Гектары	Гектар	59	1 770,0	0,0	0,0	37 907,660	0,000	0,000	0,000	0,000	0,000
Организация деятельности по сбору, транспортированию, обработке, утилизации отходов, в том числе бытового мусора, на лесных участках, не предоставленных гражданам и юридическим лицам	05789200100 0000010001	кубический метр	Кубический метр	113	42 670,2	42 670,2	42 670,2	119 454,686	119 454,686	119 454,686	0,000	0,000	0,000
мероприятия по предупреждению распространения вредных организмов	05878100100 1000010002	Гектары	Гектар	59	100,0	0,0	0,0	3 672,733	0,000	0,000	0,000	0,000	0,000



Мероприятия по предупреждению распространения вредных организмов.	05883100100100002	Гектары	Гектар	59	500,0	500,0	500,0	500,0	507,780	507,780	507,780	0,000	0,000	0,000
Осуществление лесовосстановления и лесоразведения.	05885100100100002	Гектары	Гектар	59	1 897,1	2 500,0	2 500,0	18 845,616	24 834,900	24 834,900	24 834,900	0,000	0,000	0,000
Выполнение работ по лесному семеноводству.	05888100100100002	килограмм	Килограмм	166	2 010,9	2 010,9	2 010,9	124,980	124,980	124,980	124,980	0,000	0,000	0,000
Осуществление лесовосстановления и лесоразведения.	05889100100100002	Гектары	Гектар	59	4 000,0	4 000,0	4 000,0	35 866,760	35 866,760	35 866,760	35 866,760	0,000	0,000	0,000
предупреждение возникновения и распространения лесных пожаров, включая территорию ООПТ	0591710100000000100001	Километры	Километр, ^т ысяча метров	8	283,7	283,7	283,7	6 067,424	6 067,424	6 067,424	6 067,424	0,000	0,000	0,000
предупреждение возникновения и распространения лесных пожаров, включая территорию ООПТ	0591710110000000100001	Километры	Километр, ^т ысяча метров	8	1 942,0	1 942,0	1 942,0	40 147,723	40 147,723	40 147,723	40 147,723	0,000	0,000	0,000
предупреждение возникновения и распространения лесных пожаров, включая территорию ООПТ	059171012000000100001	Километры	Километр, ^т ысяча метров	8	1 928,0	1 928,0	1 928,0	9 917,034	9 917,034	9 917,034	9 917,034	0,000	0,000	0,000
предупреждение возникновения и распространения лесных пожаров, включая территорию ООПТ	059171013000000100001	Километры	Километр, ^т ысяча метров	8	3 869,0	3 869,0	3 869,0	13 696,879	13 696,879	13 696,879	13 696,879	0,000	0,000	0,000



предупреждение возникновения и распространения лесных пожаров, включая территорию ООПТ	05917101400 0000010001	Единицы	Единица	642	979,0	979,0	979,0	2 525,340	2 525,340	2 525,340	0,000	0,000	0,000
предупреждение возникновения и распространения лесных пожаров, включая территорию ООПТ	05917101500 0000010001	Единицы	Единица	642	3 000,0	3 000,0	3 000,0	7 920,240	7 920,240	7 920,240	0,000	0,000	0,000
предупреждение возникновения и распространения лесных пожаров, включая территорию ООПТ	05917101700 0000010001	Гектары	Гектар	59	1 210 931,0	1 210 931,0	1 210 931,0	315 156,902	315 156,902	315 156,902	0,000	0,000	0,000
тушение лесных пожаров	05918100200 2000020001	Гектары	Гектар	59	125,2	125,2	125,2	6 222,414	6 222,414	6 222,414	0,000	0,000	0,000
ИТОГО:	X	X	X	X	X	X	X	737 653,232	710 336,813	715 570,834	0,000	0,000	0,000

Часть 4. Прочие сведения о государственном задании

1. Основания для досрочного прекращения выполнения государственного задания:

Основания для досрочного прекращения	Реквизиты НПА	
	1	2
Ликвидация государственного учреждения; реорганизация государственного учреждения; перераспределение основных видов деятельности учреждения, повлекшее исключение из основных видов деятельности государственного учреждения функций по оказанию государственной услуги (выполнению работы); исключение государственной услуги (работы) из ведомственного перечня государственных услуг и работ; иные основания, предусмотренные нормативными правовыми актами Российской Федерации и нормативными правовыми актами Московской области		



2. Иная информация, необходимая для выполнения (контроля за выполнением) государственного задания:

Лесной план Московской области, техническое задание, утвержденное Комитетом лесного хозяйства Московской области

3. Порядок контроля за выполнением государственного задания

Форма контроля	Периодичность	Органы государственной власти Московской области, осуществляющие контроль за выполнением государственного задания
1	2	3
Выездная проверка	В соответствии с планом графиком проведения выездных проверок	Комитет лесного хозяйства Московской области
Внеплановая проверка	По мере необходимости в случае поступления жалоб, требований правоохранительных и контролирурующих органов	Комитет лесного хозяйства Московской области
Проверки соответствия фактической услуги исполнителя задания условиям задания	Ежемесячно	ГКУ МО "Мособллес"
Камеральная проверка	Ежеквартально	Комитет лесного хозяйства Московской области

4. Требования к отчетности о выполнении государственного задания:

в соответствии с приложением 5 к Порядку формирования финансового обеспечения выполнения государственного задания государственными учреждениями Московской области, утвержденным Постановлением Правительства Московской области от 19.10.2016 № 758/38 на бумажном носителе и в электронном виде посредством ГИС РЭБ в соответствии с приложением 5 к Порядку формирования финансового обеспечения выполнения государственного задания государственными учреждениями Московской области, утвержденным Постановлением Правительства Московской области от 19.10.2016 № 758/38 на бумажном носителе и в электронном виде

4.1. Периодичность представления отчетов о выполнении государственного задания:

ежеквартально

4.2. Сроки представления отчетов о выполнении государственного задания:

отчеты за I квартал, полугодие и 9 месяцев в течение 5 рабочих дней месяца, следующего за отчетным кварталом, годовой (итоговый) в срок до 1 февраля очередного финансового года

4.3. Иные требования к отчетности о выполнении государственного задания:

оперативный отчет о ходе исполнения государственного задания ежедекадно 01, 10, 20 числа месяца, представление Акта сдачи-приемки выполненных государственных работ в рамках государственного задания, по утвержденной форме до 15 числа каждого месяца

5. Иные показатели, связанные с выполнением государственного задания:



«Приложение №14 к Государственному заданию на оказание государственных услуг (выполнение работ) государственным учреждением ГАУ МО «Центрлесхоз» на 2020 год и на плановый период 2020 и 2021 годов, утвержденного приказом Комитета от «30» декабря 2019. № 29П-5270

## **ТЕХНИЧЕСКОЕ ЗАДАНИЕ** **на осуществление лесовосстановления и лесоразведения (обработка** **(подготовка) почвы под лесные культуры)**

### **1. Основание для выполнения работ**

1. Лесной план Московской области;
2. Лесохозяйственные регламенты Бородинского, Виноградовского, Волоколамского, Дмитровского, Егорьевского, Звенигородского, Истринского, Клинского, Луховицкого, Московского учебно-опытного, Наро-Фоминского, Ногинского, Орехово-Зуевского, Подольского, Русский лес, Сергиево-Посадского, Ступинского, Талдомского, Шатурского лесничеств.

### **2. Нормативно-правовая база**

1. Лесной Кодекс Российской Федерации;
2. Правила лесовосстановления, утвержденные приказом Минприроды России от 25.03.2019. № 188;
3. ОСТ 56-87-86 «Лесные культуры. Обработка почвы на вырубках смешанных лесов европейской части РСФСР»;
4. Правила пожарной безопасности в лесах, утвержденные постановлением Правительства Российской Федерации от 30.06.2007 № 417;
5. Основные положения по лесовосстановлению и лесоразведению в лесном фонде РФ (от 27.12.1993);
6. Наставление по проведению лесовосстановительных работ в зоне хвойно-широколиственных лесов европейской части РСФСР. М. 1987;
7. Приказ Рослесхоза от 10.11.2011 № 472 «Об утверждении Методических рекомендаций по проведению государственной инвентаризации лесов»;
8. Приказ Федеральной службы лесного хозяйства России от 15.06.1993 № 155 «Об утверждении наставления по отводу и таксации лесосек в лесах Российской Федерации»;
9. Знаки натурные лесоустроительные и лесохозяйственные, типы, размеры и общие технические требования ОСТ 56-44-80 (в части, не противоречащей лесному законодательству).

### **3. Цель выполнения работ**

Обеспечение условий для последующих видов лесокультурных работ, улучшения приживаемости, сохранности, роста и качества лесных культур.

### **4. Объем и место (адрес) выполнения работ.**

Объем, место (адрес) выполнения работ приведены в Приложении к Техническому заданию на осуществление лесовосстановления и лесоразведения (обработка (подготовка) почвы под лесные культуры).

### **5. Исходные данные для выполнения работ.**

- Государственное задание;
- Проекты лесовосстановления (предоставляются в течение 5 (Пяти) рабочих дней с даты заключения Государственного задания с использованием информационной системы «Личный кабинет Лесопользователя»).



## **6. Основные требования к выполнению работ.**

Обработка (подготовка) почвы проводится в соответствии с проектом лесовосстановления исходя из лесорастительных условий конкретного участка.

Частичная обработка почвы - основной способ обработки почвы под лесные культуры на вырубках. Нарезка плужных борозд проводится лесохозяйственным плугом (ПКЛ-70, ПЛ-135, ПЛ-1) в агрегате с трактором соответствующего тягового класса прямолинейными, параллельными рядами. Расстояние между центрами борозд от 2 м до 4,0 м в соответствии с проектом лесовосстановления применительно к конкретным группам типов леса. Обработку почвы целесообразно производить в направлении с севера на юг. Для соблюдения этих условий, трассы для прохода почвообрабатывающих агрегатов при необходимости обозначать вешками.

Борозды, нарезаемые на участках с сырыми почвами, для отвода воды должны быть направлены вдоль склона или под углом к направлению склона.

Обработку почвы под лесные культуры текущего года проводят весной и осенью, непосредственно перед посадкой лесных культур.

Обработку почвы под лесные культуры будущего года проводят осенью.

На вырубках с количеством пней до 600 шт./га почву обрабатывают в обход крупных пней и куртин естественного возобновления хозяйственно-ценных пород. При формировании пластов их следует оборачивать на 180° и плотно укладывать на поверхность почвы вдоль бровки борозды и параллельно ей.

Технические требования к параметрам борозд (ширина, глубина, допустимый разрыв) определены ОСТ 56-87-86 и проектом лесовосстановления в зависимости от типа лесорастительных условий на каждом участке.

Подновление и установка недостающих деляночных столбов производятся в соответствии с приказом Федеральной службы лесного хозяйства России от 15.06.1993 № 155 «Об утверждении наставления по отводу и таксации лесосек в лесах Российской Федерации» и ОСТ 56-44 80 «Знаки натурные лесоустроительные и лесохозяйственные, типы, размеры и общие технические требования». Столбы устанавливаются на углах лесосек (делянок) диаметром 16 см. Столбы закапывают в землю на глубину 0,7 м. Высота столба над землей должна быть 1,3 м. Верх деляночных столбов затесывается на два ската, под гребнем делается гладкая выемка (щека) высотой 16 см и глубиной не менее 2,5 см. Щека с надписью направляется в сторону участка, гребень столба – к середине участка.

Доставка рабочих и техники к месту работ и обратно.

При выполнении работ Исполнитель обязан соблюдать общие требования к технологии и качеству выполнения работ по обработке почвы под лесные культуры, требования техники безопасности, пожарной безопасности и лесного законодательства.

## **7. Сроки и объемы выполнения работ.**

Сроки и объемы выполнения работ определяются в Календарном плане (графике) выполнения работ по комплексу мероприятий по воспроизводству лесов, приведены в Приложении к Государственному заданию.



**Обработка (подготовка) почвы под лесные культуры текущего года.**

№ п/п	Лесничество	Участковое лесничество	№ квартала	№ выдела	Объем работ, га
1	Бородинское	Глазовское	64	4	5,3
2	Бородинское	Глазовское	41	16	7,3
3	Бородинское	Глазовское	49	10,12	18,1
4	Бородинское	Глазовское	49	24	2,0
5	Бородинское	Глазовское	60	15	6,9
6	Бородинское	Глазовское	60	17	2,2
7	Бородинское	Глазовское	60	19	2,5
8	Бородинское	Глазовское	64	20	2,3
9	Бородинское	Глазовское	64	3	1,9
10	Бородинское	Глазовское	55	6	0,6
11	Бородинское	Глазовское	67	7	0,9
12	Бородинское	Глазовское	29	6	0,6
13	Бородинское	Борисовское	28	25	1,2
14	Бородинское	Борисовское	36	12	0,8
15	Бородинское	Борисовское	34	25	1,6
16	Бородинское	Борисовское	52	13,23	5,5
17	Бородинское	Борисовское	4	6,22	0,9
18	Бородинское	Колоцкое	37	13,17	1,9
19	Бородинское	Колоцкое	136	16	0,4
20	Бородинское	Порецкое имени К.Ф. Тюрмера	45	1	2,1
21	Бородинское	Порецкое имени К.Ф. Тюрмера	44	11	1,1
22	Бородинское	Порецкое имени К.Ф. Тюрмера	111	1	10,1
23	Бородинское	Порецкое имени К.Ф. Тюрмера	114	3	9,5
24	Бородинское	Порецкое имени К.Ф. Тюрмера	115	2	3,6
25	Бородинское	Мокровское	10	3	1,0
26	Бородинское	Дровнинское	6	1	3,5
27	Бородинское	Ново-Покровское	83	5	0,5
	<b>Итого:</b>				<b>94,3</b>
1	Виноградовское	Виноградовское	27	16,18,23	10,2



2	Виноградовское	Виноградовское	24	8,9,11,12	11,3
3	Виноградовское	Виноградовское	48	2,3	4,5
4	Виноградовское	Виноградовское	74	47,48	1,8
5	Виноградовское	Виноградовское	77	3,5,6	1,4
6	Виноградовское	Виноградовское	77	22	2,3
7	Виноградовское	Виноградовское	27	7	3
8	Виноградовское	Гжельское	39	27	5,9
9	Виноградовское	Загородное	10	7,9,10,11	1,9
10	Виноградовское	Ильинское	32	8	0,4
11	Виноградовское	Малаховское	14	6,7,8,10,11,12,14,21	10,8
12	Виноградовское	Малаховское	14	6,13,14,16,18,20,21	7,5
13	Виноградовское	Малаховское	14	8,9,10,11,12,21,22,23	11,8
14	Виноградовское	Малаховское	28	5	3,3
15	Виноградовское	Малаховское	38	6,7	3,7
16	Виноградовское	Малаховское	33	3,8,9	2,1
17	Виноградовское	Малаховское	37	13	1,1
18	Виноградовское	Пласкининское	34	8,10,14,15	1,4
19	Виноградовское	Раменское	42	29	1,6
20	Виноградовское	Раменское	37	16,19,20	2
21	Виноградовское	Раменское	62	29,33,34	1,7
22	Виноградовское	Ульянинское	75	54	0,8
	<b>Итого:</b>				<b>90,5</b>
1	Волоколамское	Осташевское	59	47	3,8
2	Волоколамское	Шаховское	34	7,10	1,6
3	Волоколамское	Шаховское	26	54	0,3
4	Волоколамское	Шаховское	26	53	4
5	Волоколамское	Красногорское	21	5	2,2
6	Волоколамское	Красногорское	21	5,7	4,1
7	Волоколамское	Волоколамское	19	32	2,3
8	Волоколамское	Волоколамское	25	2	2,4
9	Волоколамское	Волоколамское	19	33	0,5
10	Волоколамское	Волоколамское	25	13,18	2,1
11	Волоколамское	Волоколамское	67	8,12,21	5,1
12	Волоколамское	Пригородное	46	43,44	0,9
13	Волоколамское	Пригородное	70	32,36	2,1
14	Волоколамское	Волоколамское	24	6	1,7
15	Волоколамское	Осташевское	20	31	0,7
16	Волоколамское	Серединское	5	4,5,27	2,4
17	Волоколамское	Ядровское	34	6	0,5



18	Волоколамское	Микулинское	7	23	0,8
19	Волоколамское	Пригородное	53	7	0,1
20	Волоколамское	Пригородное	53	7	0,3
21	Волоколамское	Пригородное	53	7	0,4
22	Волоколамское	Введенское	33	9	0,3
23	Волоколамское	Ядровское	46	18,19	1,0
24	Волоколамское	Шаховское	2	1,7	0,5
25	Волоколамское	Шаховское	2	20	0,4
	<b>Итого:</b>				<b>40,50</b>
1	Дмитровское	Вербилковское	30	7	1,10
2	Дмитровское	Гришинское	58	23	3,30
3	Дмитровское	Деденевское	53	10	0,18
4	Дмитровское	Деденевское	32	17	0,20
5	Дмитровское	Марфинское	40	13	2,80
6	Дмитровское	Пантюхинское	61	26,27,28,30	5,70
7	Дмитровское	Тимоновское	67	13	1,20
8	Дмитровское	Тимоновское	60	10,11	5,50
9	Дмитровское	Тимоновское	80	2,3	2,90
10	Дмитровское	Тимоновское	98	19	1,00
11	Дмитровское	Учинское	45	16	0,40
12	Дмитровское	Учинское	45	23	0,20
13	Дмитровское	Учинское	51	3,4,5	2,00
14	Дмитровское	Хлебниковское	24	5,9,10,13,14,15,21	7,20
15	Дмитровское	Учинское	56	3,12,20	3,20
	<b>Итого:</b>				<b>36,88</b>
1	Егорьевское	Больше-Гридинское	65	27	1,7
2	Егорьевское	Больше-Гридинское	79	10,28	3,0
3	Егорьевское	Больше-Гридинское	90	2	1,2
4	Егорьевское	Больше-Гридинское	90	2	0,8
5	Егорьевское	Больше-Гридинское	90	19,20	1,5
6	Егорьевское	Больше-Гридинское	78	6,7,11	2,2
7	Егорьевское	Больше-Гридинское	79	6,12	0,7
8	Егорьевское	Больше-Гридинское	47	1,6,7	2,2
9	Егорьевское	Больше-Гридинское	78	16,18,22	3,8
10	Егорьевское	Поминовское	69	38,39	0,9
11	Егорьевское	Поминовское	71	26,27	1,6
12	Егорьевское	Поминовское	19	7	0,7
13	Егорьевское	Поминовское	66	12,24,26,33	4,2
14	Егорьевское	Поминовское	19	5	1,8
15	Егорьевское	Поминовское	12	21	1,4
16	Егорьевское	Поминовское	9	31,32,33	5,3
17	Егорьевское	Поминовское	12	21	1,0
18	Егорьевское	Поминовское	27	7,8	1,0



19	Егорьевское	Поминовское	9	4,12	1,3
20	Егорьевское	Поминовское	10	11,12	0,3
21	Егорьевское	Поминовское	70	24,41	1,4
22	Егорьевское	Купляимское	89	26	3,5
23	Егорьевское	Егорьевское	24	27	0,4
24	Егорьевское	Пригородное	32	33,37,38	0,6
25	Егорьевское	Пригородное	42	28	0,3
26	Егорьевское	Пригородное	64	11,13,14,18	8,0
27	Егорьевское	Пешурское	10	5	4,3
28	Егорьевское	Юбилейное	25	14,17	2,1
29	Егорьевское	Юбилейное	10	2,3,4	1,4
30	Егорьевское	Юбилейное	7	32	1,2
31	Егорьевское	Юбилейное	26	3,15,16	4,2
	<b>Итого</b>				<b>64,0</b>
1	Звенигородский	Нестеровское	1	26,32	4,6
2	Звенигородское	Чепелевское	29	24	0,9
3	Звенигородское	Кубинское	16	4	1,8
4	Звенигородское	Кубинское	16	4	0,4
5	Звенигородское	Кубинское	78	3	2,0
6	Звенигородское	Кубинское	79	8	3,7
7	Звенигородское	Кубинское	79	2,3	3,0
8	Звенигородское	Пионерское	112	13	1,4
9	Звенигородское	Пионерское	227	2	0,5
10	Звенигородское	Рузское	101	1	1,3
11	Звенигородское	Рузское	101	1	3,9
12	Звенигородское	Рузское	112	12	1,3
13	Звенигородское	Нестеровское	5	4	0,9
14	Звенигородское	Чепелевское	42	1,2	2,8
15	Звенигородское	Чепелевское	6	6	0,6
16	Звенигородское	Тучковское	17	20	0,6
17	Звенигородское	Тучковское	18	9	2,8
18	Звенигородское	Чепелевское	6	1	2,7
19	Звенигородское	Нестеровское	3	6	2,9
20	Звенигородское	Нестеровское	3	2	4,5
21	Звенигородское	Нестеровское	2	4	4,8
22	Звенигородское	Тучковское	47	17	6,5
23	Звенигородское	Таракановское	53	4	0,7
24	Звенигородское	Таракановское	54	20	1,8
	<b>Итого:</b>				<b>56,4</b>
1	Истринское	Рождественское	39-Д	37	4,00
2	Истринское	Рождественское	41-Д	12,36	0,60
3	Истринское	Рождественское	41-Д	11	0,20
4	Истринское	Рождественское	42-Д	2,3,12	1,10
5	Истринское	Рождественское	51-С	8	1,70



6	Истринское	Рождественское	50-Д	31	0,80
7	Истринское	Рождественское	50-Д	53	0,40
8	Истринское	Рождественское	58-Д	21,22	0,80
9	Истринское	Рождественское	18-С	6	1,70
10	Истринское	Рождественское	58-С	2,3	3,30
11	Истринское	Рождественское	18-С	24	1,80
12	Истринское	Филатовское	11	1,2	4,30
13	Истринское	Филатовское	28	1,7	1,10
14	Истринское	Филатовское	50	15	0,30
15	Истринское	Филатовское	50	17	0,70
16	Истринское	Филатовское	50	17	0,90
17	Истринское	Филатовское	50	31,35	0,60
18	Истринское	Филатовское	51	26,27,28	1,20
19	Истринское	Филатовское	56	10	1,40
20	Истринское	Савельевское	59-Н	17	0,70
21	Истринское	Савельевское	59-Н	9,11	0,90
22	Истринское	Савельевское	59-Н	9	0,60
23	Истринское	Савельевское	64-Н	3	2,70
24	Истринское	Савельевское	64-Н	4,9,10	2,60
25	Истринское	Савельевское	64-Н	3	0,30
26	Истринское	Савельевское	64-Н	4,5,6,10	4,30
27	Истринское	Савельевское	60-Н	1	2,30
28	Истринское	Новоиерусалимское	79-Ч	26,40	0,80
29	Истринское	Никольское	95	5,13	11,40
30	Истринское	Деньковское	41-Л	4	0,3
31	Истринское	Савельевское	10-О	27,28	2,3
32	Истринское	Опалиховское	3	5	1,2
33	Истринское	Истринское сельское	24	7, 8	0,5
34	Истринское	Новоиерусалимское	1-Ч	33	1,5
35	Истринское	Рождественское	51-Д	15,34,35,36,37,38,41,42,43	15,1
36	Истринское	Новоиерусалимское	48-И	11	1,0
	<b>Итого:</b>				<b>75,4</b>
1	Клинское	Краснохолмское	63	1,2,4	2,20
2	Клинское	Круговское	68	19, 20	0,90
3	Клинское	Нудольское	80	16,25,26,34,36	4,80
4	Клинское	Нудольское	55	38	5,60
5	Клинское	Нудольское	55	11,20,23	1,40
6	Клинское	Нудольское	55	24,31	0,50
7	Клинское	Нудольское	55	15	1,90
8	Клинское	Нудольское	55	1,4	7,50
9	Клинское	Нудольское	59	23	1,40
10	Клинское	Нудольское	55	46	3,60
11	Клинское	Нудольское	59	20,21	7,00
12	Клинское	Крюковское	35	35,36	3,40



13	Клинское	Крюковское	10	3,4,5,7,8	13,10
14	Клинское	Крюковское	55	17,23,24	27,50
15	Клинское	Озерецкое	155	1,2,3,4,8	22,70
16	Клинское	Озерецкое	160	1,2,7	6,70
17	Клинское	Озерецкое	160	1,3,4,7,8	20,70
18	Клинское	Озерецкое	47	12,17,19,20,21	14,0
19	Клинское	Владыкинское	36	11	0,80
20	Клинское	Высоковское	69	13,14,20,21,29,30	8,00
21	Клинское	Сельское	3	1	0,6
22	Клинское	Нудольское	27	7	0,5
	<b>Итого:</b>				<b>154,8</b>
1	Луховицкий	Луховицкое сельское (Серебряно-Прудский р-н)	21	17	0,8
2	Луховицкое	Ольшанское	85	6,9	6,7
3	Луховицкое	Серебряно-Прудское	92	14	0,3
4	Луховицкое	Серебряно-Прудское	93	8	1
5	Луховицкое	Чернореченское	6	23	0,7
6	Луховицкое	Чернореченское	33	1	2
	<b>Итого:</b>				<b>11,5</b>
1	МУО	Тютчевское	46	2	1,8
2	МУО	Тютчевское	46	2	7,2
3	МУО	Свердловское Св.	81	31,32	1,9
4	МУО	Свердловское Св.	71	13,14,20,22	1,4
	<b>Итого:</b>				<b>12,3</b>
1	Наро-Фоминское	Назарьевское	48	31;37	3,4
2	Наро-Фоминское	Башкинское	12	1	1,3
3	Наро-Фоминское	Литвиновское	98	8	1,3
4	Наро-Фоминское	Литвиновское	68	1;2;5;8	5,9
5	Наро-Фоминское	Алабинское	16	2;4;14	9,2
6	Наро-Фоминское	Алабинское	17	16;18	1,2
7	Наро-Фоминское	Алабинское	17	33;35	1,4
8	Наро-Фоминское	Башкинское	124	37	0,4
9	Наро-Фоминское	Башкинское	4	1	0,2
10	Наро-Фоминское	Башкинское	122	9	0,4
11	Наро-Фоминское	Башкинское	3	20	0,2
12	Наро-Фоминское	Башкинское	121	5;9;19	4,6
13	Наро-Фоминское	Башкинское	121	22	0,9
14	Наро-Фоминское	Дороховское	90	5,11,13	3,6
	<b>Итого:</b>				<b>34,0</b>
1	Ногинское	Аверкиевское	101	4,5,6	3,4
2	Ногинское	Аверкиевское	115	3-6,9	6,1
3	Ногинское	Аверкиевское	114	1-3,5,6	7
4	Ногинское	Кудиновское	3	16,30,31,32,33	7,00
5	Ногинское	Кудиновское	4	21	9,00
6	Ногинское	Кудиновское	4	2	2,20



7	Ногинское	Луковское	37	4,11,25,26,32	14,4
8	Ногинское	Луковское	37	4	3,1
9	Ногинское	Луковское	11	31,33,34,38,41	7,5
10	Ногинское	Логиновское	35	20	12,6
11	Ногинское	Горенское	45	3,5	13,30
12	Ногинское	Логиновское	35	12,17,18,20	7,20
13	Ногинское	Кудиновское	4	21	9,5
14	Ногинское	Логиновское	36	17,18	1,6
15	Ногинское	Луковское	17	8,9	2,0
16	Ногинское	Ямкинское	18	1,2,13	3,2
17	Ногинское	Фрязовское	4	16,17,26,27,29,34	13,0
18	Ногинское	Фрязовское	3	34	0,48
	<b>Итого:</b>				<b>122,58</b>
1	Орехово-Зуевское	Анциферовское	63	20,28	0,6
2	Орехово-Зуевское	Анциферовское	63	20	0,40
3	Орехово-Зуевское	Анциферовское	74	3	0,40
4	Орехово-Зуевское	Анциферовское	74	3,5,7	1,20
5	Орехово-Зуевское	Губинское	55	23,24	1,50
6	Орехово-Зуевское	Губинское	56	1,2,3,4,5	4,00
7	Орехово-Зуевское	Ильинское	61	44,45,56	7,10
8	Орехово-Зуевское	Куrowsкое	8	2,12,20,21	1,70
9	Орехово-Зуевское	Куrowsкое	8	25,26,27,28	3,20
10	Орехово-Зуевское	Куrowsкое	8	6,14,16,17,23,24	3,80
11	Орехово-Зуевское	Северное	31	1,2	10,40
12	Орехово-Зуевское	Яковлевское	64	11,12,19,23,24	2,80
13	Орехово-Зуевское	Ликинское	23	2	0,70
14	Орехово-Зуевское	Белавинское	104	6,7,12	8,30
15	Орехово-Зуевское	Белавинское	105	3,4	0,90
16	Орехово-Зуевское	Белавинское	105	7,10,11,14,15	7,50
	<b>Итого:</b>				<b>54,5</b>
1	Подольское	Барыбинское	60	1(3)	0,8
2	Подольское	Ильинское	48	44	0,2
3	Подольское	Мещерское	55	19	0,2
4	Подольское	Молодинское	42	12	0,1
5	Подольское	Мещерское	55	13	0,8
	<b>Итого:</b>				<b>2,1</b>
1	Русский лес	Хатунское	11	18,19,22	3,4
2	Русский лес	Хатунское	17	17,18	2,6
3	Русский лес	Хатунское	23	2,3	10,6
4	Русский лес	Отраденское им. Н.В. Ветчинина	87	11,12,13,18	3,0
5	Русский лес	Ступинское	58	15,16	0,6
6	Русский лес	Хатунское	35	10	1,3
7	Русский лес	Хатунское	17	14,15,16,19,20,21	5,8
	<b>Итого:</b>				<b>27,3</b>



1	Сергиево-Посадское	Алексеевское	32	8	1,30
2	Сергиево-Посадское	Алексеевское	44	13	0,80
3	Сергиево-Посадское	Краснозаводское	4	6	3,30
4	Сергиево-Посадское	Краснозаводское	32	13,18	3,20
5	Сергиево-Посадское	Краснозаводское	33	6	1,20
6	Сергиево-Посадское	Сергиево-Посадское	5	29	0,10
7	Сергиево-Посадское	Сергиево-Посадское сельское	21	15	0,60
8	Сергиево-Посадское	Торгашинское	65	47	0,50
9	Сергиево-Посадское	Торгашинское	84	14,19	0,70
10	Сергиево-Посадское	Торгашинское	85	5	0,60
11	Сергиево-Посадское	Хотьковское	17	16,18,19,20,26	3,50
12	Сергиево-Посадское	Хотьковское	11В	5,6,10	3,00
13	Сергиево-Посадское	Хотьковское	16В	3,21,26	4,20
14	Сергиево-Посадское	Хотьковское	24В	1	0,15
15	Сергиево-Посадское	Хотьковское	24В	6,17,29	1,20
16	Сергиево-Посадское	Хотьковское	24В	29	0,70
17	Сергиево-Посадское	Хотьковское	28В	27,28,29	3,70
18	Сергиево-Посадское	Хотьковское	28В	40,48	0,90
19	Сергиево-Посадское	Хотьковское	39	18	0,48
20	Сергиево-Посадское	Алексеевское	47	38	0,7
21	Сергиево-Посадское	Хотьковское	17	20,19	1,0
	<b>Итого:</b>				<b>31,83</b>
1	Ступинское	Жилевское	2	3	0,6
2	Ступинское	Жилевское	2	3	0,1
3	Ступинское	Карасёвское	8	33	0,6
4	Ступинское	Малинское	64	10,11	0,3
5	Ступинское	Малинское	64	3,10	0,5
6	Ступинское	Малинское	64	11,21	2,4
7	Ступинское	Малинское	64	4,5,6,11	7,2
8	Ступинское	Сосновское	16	6,15	0,3



9	Ступинское	Ступинское сельское	22	14	2,5
10	Ступинское	Ульяновское	40	9	0,8
11	Ступинское	Ульяновское	40	9,20	5,3
12	Ступинское	Ульяновское	40	12,20	2,1
13	Ступинское	Ульяновское	82	3	0,6
14	Ступинское	Ульяновское	82	4	0,1
15	Ступинское	Ульяновское	82	4	0,3
	<b>Итого:</b>				<b>23,7</b>
1	Талдомское	Танинское	149	17	0,7
2	Талдомское	Комсомольское	128	9,13	2,3
3	Талдомское	Хотченское	83	1,9	2,0
	<b>Итого:</b>				<b>5,0</b>
1	Шатурское	Белоозерское	52	68	1,00
2	Шатурское	Коробовское	51	16,23	1,60
3	Шатурское	Коробовское	50	4	0,50
4	Шатурское	Коробовское	50	4,5	0,40
5	Шатурское	Коробовское	50	7,8,15	1,30
6	Шатурское	Кривандинское	33	6	3,00
7	Шатурское	Кривандинское	34	35,36,37,38,39	5,00
8	Шатурское	Кривандинское	64	16	6,50
9	Шатурское	Кривандинское	57	8	0,50
10	Шатурское	Рошальское	26	1	2,50
11	Шатурское	Семеновское	43	16,17,23	1,80
12	Шатурское	Семеновское	74	6,7	2,30
13	Шатурское	Семеновское	75	17	0,30
14	Шатурское	Семеновское	71	19	2,60
15	Шатурское	Семеновское	9	3,4	1,00
16	Шатурское	Середниковское	10	18,21	0,90
17	Шатурское	Середниковское	10	18	0,80
18	Шатурское	Середниковское	12	4, 10	1,30
19	Шатурское	Середниковское	37	2	0,60
20	Шатурское	Середниковское	37	5,9,18	1,60
21	Шатурское	Середниковское	38	2	2,00
22	Шатурское	Середниковское	47	17,28	3,30
23	Шатурское	Середниковское	47	14,15	0,90
24	Шатурское	Туголесское	26	26,28	0,90
25	Шатурское	Туголесское	42	2,8	1,60
26	Шатурское	Туголесское	42	2,8,4	1,70
27	Шатурское	Туголесское	42	2,4,8,10,11	6,40
28	Шатурское	Туголесское	42	10,11	0,90
29	Шатурское	Туголесское	43	1,16	0,70
30	Шатурское	Туголесское	56	7	0,30
31	Шатурское	Туголесское	26	22,23	1,80
32	Шатурское	Туголесское	25	15,22	1,70



33	Шатурское	Туголесское	26	16,24	0,90
34	Шатурское	Шараповское	64	17,18,19	1,80
35	Шатурское	Шараповское	20	19,24,25	2,00
	<b>Итого</b>				<b>62,40</b>
	<b>Всего:</b>				<b>999,99</b>

### Обработка (подготовка) почвы под лесные культуры будущего года.

№ п/п	Лесничество	Участковое лесничество	№ квартала	№ выдела	Объем работ, га
1	Бородинское	Бородинское сельское	40	60	0,9
2	Бородинское	Бородинское сельское	45	8	1,2
3	Бородинское	Глазовское	62	24	0,7
4	Бородинское	Колоцкое	13	18	1,3
5	Бородинское	Колоцкое	65	11	0,6
6	Бородинское	Колоцкое	86	6	1,0
7	Бородинское	Можайское	11	3,7,10	2,0
8	Бородинское	Можайское	18	4,6,7,10	2,2
9	Бородинское	Ново-Покровское	21	14,15	1,0
10	Бородинское	Порецкое имени К.Ф.Тюрмера	15	6	1,4
11	Бородинское	Порецкое имени К.Ф.Тюрмера	18	2	1,0
12	Бородинское	Можайское	11	14	0,6
13	Бородинское	Порецкое имени К.Ф.Тюрмера	166	1	1,0
14	Бородинское	Порецкое имени К.Ф.Тюрмера	53	1,2	0,7
15	Бородинское	Бородинское сельское	26	76	2,7
16	Бородинское	Глазовское	94	31	1,5
17	Бородинское	Глазовское	70	3,4,5,8	7,3
18	Бородинское	Глазовское	88	19	3,0
19	Бородинское	Глазовское	95	2,3,9,10,11,12,19	5,9
20	Бородинское	Дровнинское	50	12,14	1,3
21	Бородинское	Колоцкое	2	14	1,8
22	Бородинское	Можайское	121	17	0,7
23	Бородинское	Порецкое им.К.Ф.Тюрмера	1	27	6,5
24	Бородинское	Порецкое им.К.Ф.Тюрмера	5	12	2,7
	<b>Итого:</b>				<b>49,0</b>
1	Виноградовское	Гжельское	27	52	2,0
2	Виноградовское	Гжельское	36	9,15	3,4



3	Виноградовское	Гжельское	27	46,55,56,57,58	4,5
4	Виноградовское	Гжельское	36	24,27,29	4,9
5	Виноградовское	Гжельское	42	36,43,46	1,4
6	Виноградовское	Малаховское	37	1,2,3,4	3,7
7	Виноградовское	Раменское	71	15,16	2,2
8	Виноградовское	Малаховское	37	2,4,8	4,4
	<b>Итого:</b>				<b>26,5</b>
1	Дмитровское	Деденевское	45	12	1,3
2	Дмитровское	Учинское	56	3,12	5,9
	<b>Итого:</b>				<b>7,2</b>
1	Егорьевское	Больше-Гридинское	3	29,30,34	3,0
2	Егорьевское	Егорьевское	94	5,15	0,9
3	Егорьевское	Егорьевское	54	7	0,7
4	Егорьевское	Поминоновское	70	26	0,3
5	Егорьевское	Поминоновское	19	5,17	0,7
6	Егорьевское	Поминоновское	71	35,36	0,7
7	Егорьевское	Пригородное	28	22,28,30,31,34	6,5
8	Егорьевское	Пригородное	38	22	0,4
9	Егорьевское	Пригородное	64	18	0,5
10	Егорьевское	Юбилейное	48	10,11,15	2,5
11	Егорьевское	Юбилейное	41	12,19,25	1,1
12	Егорьевское	Юбилейное	37	9,12,13	2,7
13	Егорьевское	Юбилейное	37	17	0,5
14	Егорьевское	Юбилейное	10	15	0,4
15	Егорьевское	Пешурское	53	9	0,8
16	Егорьевское	Пешурское	4	6,11	0,3
17	Егорьевское	Юбилейное	36	8,13	1,2
18	Егорьевское	Поминоновское	21	19,20	0,9
19	Егорьевское	Поминоновское	21	2	0,4
20	Егорьевское	Чернолесское	24	19	1,4
21	Егорьевское	Чернолесское	24	19	0,2
22	Егорьевское	Юбилейное	33	5,13	1,8
23	Егорьевское	Поминоновское	11	33,34,44	1,7
24	Егорьевское	Пригородное	65	4,19	1,6
25	Егорьевское	Цнинское	39	16	2,4
	<b>Итого:</b>				<b>33,6</b>
1	Звенигородское	Рузское	115	5,17,19	10,0
2	Звенигородское	Рузское	108	6	1,20
3	Звенигородское	Рузское	108	8,9	2,90
4	Звенигородское	Рузское	108	21	1,00
5	Звенигородское	Рузское	115	5,6	2,90
6	Звенигородское	Рузское	115	5,7	0,90
7	Звенигородское	Орешковское	22	4	3,00
8	Звенигородское	Нестеровское	53	17, 32	2,20



9	Звенигородское	Нестеровское	8	14,17,18	7,40
10	Звенигородское	Нестеровское	1	4, 7	4,60
11	Звенигородское	Тучковское	19	31	1,70
12	Звенигородское	Тучковское	33	33	6,30
13	Звенигородское	Шараповское	10	11, 12	2,60
	<b>Итого:</b>				<b>46,7</b>
1	Истринское	Новоиерусалимское	16-И	30,31	1,9
2	Истринское	Новоиерусалимское	67-Ч	13	1,6
3	Истринское	Новоиерусалимское	7-Ч	17,19	0,8
4	Истринское	Новоиерусалимское	7-Ч	19	0,3
5	Истринское	Новоиерусалимское	44-И	7,41	1,2
6	Истринское	Новогорское	17	5,6,7	1,7
7	Истринское	Новогорское	10	9	0,7
8	Истринское	Новогорское	18	19	1,1
9	Истринское	Новогорское	18	12	2,7
10	Истринское	Новогорское	16	2	1,9
11	Истринское	Новогорское	18	9,12	0,6
12	Истринское	Рождественское	22-Д	16,38	0,5
13	Истринское	Новогорское	9	19,20,21	2,9
14	Истринское	Истринское сельское	16	30	0,4
15	Истринское	Савельевское	14-О	63	2,4
16	Истринское	Красногорское	19	1,2,3	1,7
17	Истринское	Красногорское	31	4	0,2
18	Истринское	Филатовское	59	15	0,7
19	Истринское	Деньковское	51-Л	9	1,20
20	Истринское	Деньковское	51-Л	9	2,30
21	Истринское	Деньковское	44-Л	12	0,80
22	Истринское	Котовское	69	12,18,22,23,29,34,36	10,30
23	Истринское	Красногорское	31	6	0,2
24	Истринское	Опалиховское	10	26	0,9
25	Истринское	Новогорское	17	4	0,9
26	Истринское	Новогорское	4	14	1,6
27	Истринское	Новогорское	4	1,2,3,4,5	8,7
28	Истринское	Новогорское	16	2,4,6	8,3
29	Истринское	Новогорское	3	16	0,9
30	Истринское	Рождественское	82-Д	49	0,4
31	Истринское	Рождественское	40-Д	2,10,12	3,3
32	Истринское	Опалиховское	33	8,10,11,14,18,21,22,27	9,2
33	Истринское	Опалиховское	33	22,23,24,27,30	3,8
	<b>Итого</b>				<b>76,1</b>
1	Клинское	Круговское	68	11	0,4
2	Клинское	Круговское	52	10	0,3
3	Клинское	Круговское	62	37	0,1
4	Клинское	Круговское	67	18	0,1
5	Клинское	Домашевское	86	2	0,5



6	Клинское	Нудольское	73	8	4,9
7	Клинское	Нудольское	58	12,23	4,6
8	Клинское	Нудольское	63	1,2	0,7
9	Клинское	Нудольское	63	18,19	0,7
10	Клинское	Нудольское	55	4,1	7,5
11	Клинское	Нудольское	59	23	1,4
12	Клинское	Новинское	42	26,27	6,7
13	Клинское	Новинское	64	6	2,5
14	Клинское	Новинское	63	5,13,17	3,0
15	Клинское	Новинское	63	18,19	1,3
16	Клинское	Новинское	40	7	5,5
17	Клинское	Нудольское	27	7,14,19	12,6
	<b>Итого:</b>				<b>52,8</b>
1	Луховицкое	Чернореченское	6	34	0,6
2	Луховицкое	Чернореченское	54	18	1,5
3	Луховицкое	Чернореченское	51	24	0,8
4	Луховицкое	Чернореченское	51	27	0,9
5	Луховицкое	Чернореченское	42	6	0,5
6	Луховицкое	Зарайское	237	5	0,1
7	Луховицкое	Луховицкое сельское (г.о. Зарайск)	12	18	1,0
8	Луховицкое	Чернореченское	40	1	0,6
9	Луховицкое	Белоомутское	30	8,14	6,2
10	Луховицкое	Белоомутское	57	1	0,3
11	Луховицкое	Ольшанское	50	16	0,8
12	Луховицкое	Ольшанское	30	38,39,40,48	2,2
	<b>Итого:</b>				<b>15,5</b>
1	МУО	Алёшинское	37	10,11	1,2
2	МУО	Учебно-опытное	153	4,5,8,9	3,2
3	МУО	Учебно-опытное	156	3,5,11	4,0
4	МУО	Красноармейское	119	10	1,2
5	МУО	Красноармейское	50	10,19	3,7
6	МУО	Красноармейское	50	1,2	2,0
7	МУО	Красноармейское	104	8,12,13,19	4,0
8	МУО	Воря-Богородское	99	29,32,33,34	16,9
9	МУО	Воря-Богородское	44	10,12	8,4
10	МУО	Воря-Богородское	100	23,36,37,41,42	8,2
11	МУО	Воря-Богородское	50	1,4,7,8	5,5
12	МУО	Гребневское Гр.	43	3,4,5	1,8
13	МУО	Гребневское Гр.	30	12,20,21	2,3
14	МУО	Гребневское Гр.	43	6,7,8,11	6,7
15	МУО	Гребневское Гр.	51	2,5,6,7,8,9	4,5
16	МУО	Гребневское Гр.	63	23,24,25	4,4
17	МУО	Гребневское Щел.	25	8	0,2



18	МУО	Свердловское Св.	77	1,2,5,8,9,10,11,12	22,2
19	МУО	Свердловское Св.	90	1,2,5	1,7
20	МУО	Свердловское Св.	44	14,17,18,31	2,8
21	МУО	Свердловское Св.	54	8	0,7
22	МУО	Свердловское Св.	85	2,3,4,9,13,14,16	3,9
23	МУО	Свердловское Св.	72	2,3,4,11,12	5,0
24	МУО	Свердловское Св.	72	3,12,13,17-23	20,4
25	МУО	Свердловское Св.	63	3,4,5	2,3
26	МУО	Свердловское Св.	44	6,8,9,19-21,24,26-28,30,31,33	42,1
27	МУО	Огудневское	126	42	0,6
28	МУО	Огудневское	55	4	5,3
29	МУО	Огудневское	122	16	0,4
30	МУО	Огудневское	125	6	0,2
31	МУО	Фряновское Акс.	34	2,3,5,6,10	7,5
32	МУО	Учебно-опытное	190	12,13	1,3
33	МУО	Учебно-опытное	190	4,5,8,9,13	7,1
34	МУО	Учебно-опытное	150	10-13,15,16	3,8
35	МУО	Учебно-опытное	190	10,12,15,18	4,0
36	МУО	Гребневское Гр.	52	3,6,7,9	5,8
37	МУО	Гребневское Гр.	64	4,5,6,13,14,17,18	11,5
38	МУО	Гребневское Щел.	40	13	0,2
39	МУО	Учебно-опытное	150	15,16,19,24	3,5
40	МУО	Воря-Богородское	92	2	4,90
41	МУО	Воря-Богородское	39	2,7,8	3,10
42	МУО	Воря-Богородское	61	13	0,80
43	МУО	Гребневское Гр.	24	28	0,50
	<b>Итого:</b>				<b>239,8</b>
1	Наро-Фоминское	Симбуховское	8	1	0,70
2	Наро-Фоминское	Дороховское	79	31;32	0,80
3	Наро-Фоминское	Дороховское	14	1	0,40
4	Наро-Фоминское	Дороховское	95	23	0,70
5	Наро-Фоминское	Литвиновское	103	2	13,00
6	Наро-Фоминское	Назарьевское	6	10;11	1,20
	<b>Итого:</b>				<b>16,8</b>
1	Ногинское	Рахмановское	35	20,26	2,10
2	Ногинское	Рахмановское	35	26,27	4,40
3	Ногинское	Рахмановское	40	5,7	2,30
4	Ногинское	Рахмановское	31	21	1,20
5	Ногинское	Рахмановское	31	16,19,22	25,8
6	Ногинское	Больше-Дворское	24	5,7	3,7
7	Ногинское	Аверкиевское	84	13	2,4
8	Ногинское	Аверкиевское	93	2,4,5,6	15,9
9	Ногинское	Луковское	33	9,13	5,4
10	Ногинское	Луковское	33	8,15,9	4,9
11	Ногинское	Луковское	35	46,11	1,2
12	Ногинское	Ногинское	5	11,12,13,14,15,16	17,3



13	Ногинское	Кучинское	23	1-10,12-15,17-21	15,7
14	Ногинское	Кучинское	52	4,5,7,8,12,13	3,0
15	Ногинское	Кучинское	32	5	2,5
16	Ногинское	Кучинское	52	21	2,5
17	Ногинское	Кучинское	62	1,2,3,4,7	6,8
18	Ногинское	Кучинское	9	15,16	0,7
19	Ногинское	Озерное	32	3,8,12	1,6
20	Ногинское	Луковское	24	47	0,8
21	Ногинское	Луковское	24	47	7,0
22	Ногинское	Луковское	24	47,55	4,5
23	Ногинское	Луковское	23	14,15	3,7
24	Ногинское	Луковское	23	14	4,2
25	Ногинское	Луковское	35	46,47	1,7
26	Ногинское	Луковское	33	1	2,3
27	Ногинское	Луковское	26	10	7,7
28	Ногинское	Луковское	44	35	1,0
29	Ногинское	Луковское	44	22,32	3,9
30	Ногинское	Ямкинское	24	21,34	9,8
31	Ногинское	Кудиновское	72	1,10,11,12	9,5
32	Ногинское	Кудиновское	13	20,24,33	8,1
33	Ногинское	Аверкиевское	115	4,6	3,5
34	Ногинское	Аверкиевское	95	3,4	5,5
35	Ногинское	Аверкиевское	119	1,3,6,7,8	19,3
	<b>Итого:</b>				<b>211,9</b>
1	Орехово-Зуевское	Абрамовское	6	8,9	1,20
2	Орехово-Зуевское	Белавинское	98	3,4,7,8,9,11	10,30
3	Орехово-Зуевское	Белавинское	116	6,12	12,50
4	Орехово-Зуевское	Белавинское	90	17	1,2
	<b>Итого:</b>				<b>25,2</b>
1	Подольское	Домодедовское	5	27,29	5,4
2	Подольское	Ильинское	17	4,10,11	1,20
3	Подольское	Домодедовское	21	26	0,40
4	Подольское	Домодедовское	21	8,29	1,10
	<b>Итого:</b>				<b>8,1</b>
1	Русский лес	Хатунское	27	1,2,4,5,6,11	7,3
2	Русский лес	Хатунское	23	15,16,20	6,0
3	Русский лес	Хатунское	18	16,17	3,9
4	Русский лес	Хатунское	23	5,7,8,9	6,3
5	Русский лес	Хатунское	10	1,2,8,9,11	8,5
6	Русский лес	Ступинское	58	15	0,8
7	Русский лес	Хатунское	23	3,8,16	6,9
8	Русский лес	Хатунское	47	19,22	2,2
9	Русский лес	Занарское	15	9	0,6
10	Русский лес	Занарское	15	9	1,8
11	Русский лес	Хатунское	22	26	2,40
12	Русский лес	Хатунское	22	25	2,30



13	Русский лес	Туровское	2	26	1,10
	<b>Итого:</b>				<b>50,1</b>
1	Сергиево-Посадское	Алексеевское	27	17	1,00
2	Сергиево-Посадское	Сергиево-Посадское	80	12,19	2,40
3	Сергиево-Посадское	Хомяковское	52	15,22	8,20
4	Сергиево-Посадское	Хотьковское	36В	12	5,50
5	Сергиево-Посадское	Хотьковское	51В	26	0,50
6	Сергиево-Посадское	Сергиево-Посадское	94	2	0,60
7	Сергиево-Посадское	Краснозаводское	90	22	2,40
	<b>Итого:</b>				<b>20,6</b>
1	Ступинское	Сосновское	17	2	0,70
	<b>Итого:</b>				<b>0,7</b>
1	Талдомское	Комсомольское	144	23	0,9
2	Талдомское	Комсомольское	166	1,2	0,4
3	Талдомское	Танинское	22	25	2,2
4	Талдомское	Танинское	131	32,33,34,36	2,4
5	Талдомское	Танинское	29	14	0,7
6	Талдомское	Танинское	131	40	0,6
7	Талдомское	Танинское	135	49	0,6
8	Талдомское	Талдомское	163	17,24	1,6
9	Талдомское	Танинское	58	41,42,43	2,2
	<b>Итого:</b>				<b>11,6</b>
1	Шатурское	Шараповское	60	40,32	0,5
2	Шатурское	Шараповское	60	28	0,9
3	Шатурское	Шараповское	60	21,28,29,32	2,4
4	Шатурское	Середниковское	2	9,15	1,10
	<b>Итого:</b>				<b>4,9</b>
	<b>Всего:</b>				<b>897,10</b>



Календарный план

на осуществление лесовосстановления и лесоразведения (обработка (подготовка) почвы под лесные культуры текущего года)

Лесничество	Объём, га	Сроки окончания этапов работ											
		01-31 Января	01-28-29 Февраля	01-31 Марта	01-30 Апреля	01-31 Мая	01-30 Июня	01-31 Июля	01-31 Августа	01-30 Сентября	01-31 Октября	01-30 Ноябрь	01-15 Декабря
2	3	4	5	6	7	8	9	10	11	12	13	14	15
Бородинское	94,30								94,30				
Виноградовское	90,50				51,80				38,70				
Волоколамское	40,50				33,10				2,20	5,20			
Дмитровское	36,88				33,68				3,20				
Егорьевское	64,00				12,10			32,70	19,20				
Звенигородское	56,40					32,50			15,70	8,20			
Истринское	75,40				59,3	16,10							
Клинское	154,80				54,3	100,00			0,50				
Луховицкое	11,50				11,50								
Московское учебно- опытное	12,30				12,30								
Наро-Фоминское	34,00					30,40			3,60				
Ногинское	122,58					109,10			13,48				
Орехово-Зуевское	54,50				30,60	23,90							
Подольское	2,10				0,80	0,50			0,80				
Русский лес	27,30					6,50	15,00		5,80				
Сергиево-Посадское	31,83					30,13			1,70				
Ступинское	23,70					23,70							
Талдомское	5,00									5,00			
Шатурское	62,40				12,80	49,60							
Итого	999,99				312,28	422,43	15,00	32,70	199,18	18,40			



### Календарный план

#### на осуществление лесовосстановления и лесоразведения (обработка (подготовка) почвы под лесные культуры будущего года)

Лесничество	Объём, га	Сроки окончания этапов работ											
		01-31 Января 4	01-28-29 Февраля 5	01-31 Марта 6	01-30 Апреля 7	01-31 Мая 8	01-30 Июня 9	01-31 Июля 10	01-31 Августа 11	01-30 Сентября 12	01-31 Октября 13	01-30 Ноябрь 14	01-15 Декабря 15
2	3												
Бородинское	49,00									19,80	29,20		
Виноградовское	26,50									22,10	4,40		
Волоколамское													
Дмитровское	7,20										7,20		
Егорьевское	33,60								26,10	7,50			
Звенигородское	46,70									46,70			
Истринское	76,10									33,30	42,80		
Клинское	52,80									40,20	12,60		
Луховицкое	15,50									15,50			
Московское учебно- опытное	239,80									85,00	115,30	39,50	
Наро-Фоминское	16,80										16,80		
Ногинское	211,90								87,60	46,90	77,40		
Орехово-Зуевское	25,20								25,20				
Подольское	8,10								5,40		2,70		
Русский лес	50,10								3,00	21,80	25,30		
Сергиево-Посадское	20,60								3,00	17,60			
Ступинское	0,70										0,70		
Талдомское	11,60									5,90	5,70		
Шатурское	4,90								3,80		1,10		
Итого	897,10								154,10	362,30	341,20	39,50	



«Приложение №16 к Государственному заданию на оказание государственных услуг (выполнение работ) государственным учреждением ГАУ МО «Центрлесхоз» на 2020 год и на плановый период 2020 и 2021 годов, утвержденного приказом Комитета от «30» декабря 2019. № 29П-5270

## **ТЕХНИЧЕСКОЕ ЗАДАНИЕ**

### **на осуществление лесовосстановления и лесоразведения (дополнение лесных культур)**

#### **1. Основание для выполнения работ:**

1. Лесной план Московской области;
2. Лесохозяйственные регламенты Бородинского, Виноградовского, Волоколамского, Дмитровского, Егорьевского, Звенигородского, Истринского, Клинского, Луховицкого, Московского учебно-опытного, Наро-Фоминского, Ногинского, Орехово-Зуевского, Подольского, Русский лес, Сергиево-Посадского, Ступинского, Талдомского, Шатурского лесничеств.

#### **2. Нормативно-правовая база:**

1. Лесной Кодекс Российской Федерации;
2. Правила санитарной безопасности в лесах, утвержденные постановлением Правительства Российской Федерации от 20.05.2017 г. № 607;
3. Правила пожарной безопасности в лесах, утвержденные постановлением Правительства Российской Федерации от 30.06.2007 № 417;
4. «Основные положения по лесовосстановлению и лесоразведению в лесном фонде РФ от 27.12.1993»;
5. Наставление по проведению лесовосстановительных работ в зоне хвойно-широколиственных лесов европейской части РСФСР (утв. Минлесхозом РСФСР 04.11.1986 г.);
6. Правила лесовосстановления, утвержденные приказом Минприроды России от 25.03.2019. № 188;
7. «Указания по проектированию и технической приемке работ по лесовосстановлению и выращиванию посадочного материала. М,1997»;
8. «Технические указания по проведению инвентаризации лесных культур, защитных лесных насаждений, питомников, площадей с проведенными мерами содействия естественному возобновлению леса и вводу молодняков в категорию ценных древесных насаждений. М. 1990»;
9. «Краткие указания по техническому проектированию и приемке работ по лесовосстановлению и выращиванию посадочного материала» от 08.12.1975 года (по состоянию на июль 2011 года);
10. Приказ Рослесхоза от 10.11.2011 № 472 «Об утверждении Методических рекомендаций по проведению государственной инвентаризации лесов»;
11. Приказ Федеральной службы лесного хозяйства России от 15.06.1993 № 155 «Об утверждении наставления по отводу и таксации лесосек в лесах Российской Федерации»;
12. Знаки натурные лесоустроительные и лесохозяйственные, типы, размеры и общие технические требования ОСТ 56-44-80 (в части, не противоречащей лесному законодательству);
13. «ОСТ 56-98-93. Отраслевой стандарт. Сеянцы и саженцы основных древесных и кустарниковых пород. Технические условия» (утвержден и введен в действие Приказом Рослесхоза от 10.12.1993 № 327);



14. Приказ Рослесхоза от 08.10.2015 № 353 «Об установлении лесосеменного районирования».

15. ГОСТ Р 58004-2017 Национальный стандарт Российской Федерации: Лесовосстановление. Технические условия. Утвержден и введен в действие Приказом Федерального агентства по техническому регулированию и метрологии от 28 ноября 2017 г. N 1847-ст.

### **3. Цель выполнения работ**

Посадка сеянцев/саженцев взамен погибших экземпляров растений с целью восстановления первоначальной густоты культур.

### **4. Объем и место (адрес) выполнения работ.**

Объем, место (адрес) выполнения работ приведены в Приложении №4 к Техническому заданию на осуществление лесовосстановления и лесоразведения (дополнение лесных культур).

### **5. Исходные данные для выполнения работ**

– Государственное задание;  
– Проекты лесовосстановления (предоставляются в течение 5 (Пяти) рабочих дней с даты заключения Государственного задания с использованием информационной системы «Личный кабинет лесопользователя»).

### **6. Основные требования к выполнению работ.**

Дополнение лесных культур проводится в соответствии с Проектом лесовосстановления исходя из лесорастительных условий конкретного участка.

Для дополнения используют те же древесные породы, которые вводились при создании лесных культур.

Перед началом работ Подрядчик предоставляет Заказчику документы, подтверждающие соответствие посадочного материала лесосеменному районированию:

- 1) Паспорт на посадочный материал в соответствии с «ОСТ 56-98-93. Отраслевой стандарт. Сеянцы и саженцы основных древесных и кустарниковых пород. Технические условия» (утвержден и введен в действие Приказом Рослесхоза от 10.12.1993 № 327), приказом Рослесхоза от 08.10.2015 № 353 «Об установлении лесосеменного районирования»;
- 2) Документы о качестве семян (сертификат, удостоверение), из которых выращен посадочный материал в соответствии с ГОСТ Р 51173-98.

Дополнение лесных культур проводится в объеме, обеспечивающем необходимое количество деревьев главных пород на 1 га на момент отнесения их к землям, на которых расположены леса в соответствии с критериями и требованиями, установленными Правилами лесовосстановления, утвержденными приказом Минприроды России от 25.03.2019. № 188.

Приобретение посадочного материала в соответствии с «ОСТ 56-98-93. Отраслевой стандарт. Сеянцы и саженцы основных древесных и кустарниковых пород. Технические условия» (утвержден и введен в действие Приказом Рослесхоза от 10.12.1993 № 327).

При выкопке, транспортировке и хранении посадочного материала необходимо осуществить систему мероприятий, которые предупредят повреждение и подсушивание корней сеянцев и саженцев. Посадочный материал сразу после выкопки увязывается в пучки (сеянцы - по 100 шт.). На питомнике и лесокультурной площади пучки сеянцев прикапываются с раскладкой их в один ряд и плотной заделкой корней почвой. В прикопках посадочный материал регулярно поливается. При транспортировке от питомника до лесокультурной площади посадочный материал для предотвращения иссушения закрывается пленкой или брезентом и также поливается. По лесокультурной площади при ручной посадке пучки саженцев или сеянцев транспортируются в ведрах или специальных ящиках с ручками («подносах»). В кузове трактора, в ведрах и в ящиках корневые системы посадочного материала также должны содержаться во влажном состоянии.

Дополнение лесных культур проводится ручным способом под меч Колесова (посадочный материал с открытой корневой системой), либо посадочной трубой (посадочный материал с закрытой корневой системой) сеянцами 1-3-х лет.



При посадке глубина заделки корневой шейки у сеянцев от поверхности почвы должна быть на песчаных почвах не больше 2-3 см, а на суглинистых почвах - не больше 1-2 см. Отклонение стволиков сеянцев после посадки не должно превышать 25 градусов от вертикали. Корневая система у сеянцев заделывается при посадке без загиба и с необходимой степенью уплотнения почвы. При посадке сеянцев необходимо обеспечивать равномерное размещение по площади деревьев выращиваемых лесных культур.

Подновление и установка недостающих деляночных столбов производится в соответствии с приказом Федеральной службы лесного хозяйства России от 15.06.1993 № 155 «Об утверждении наставления по отводу и таксации лесосек в лесах Российской Федерации» и ОСТ 56-44 80 «Знаки натурные лесоустраительные и лесохозяйственные, типы, размеры и общие технические требования». Столбы устанавливаются на углах лесосек (делянок) диаметром 16 см. Столбы закапывают в землю на глубину 0,7 м. Высота столба над землей должна быть 1,3 м. Верх деляночных столбов затесывается на два ската, под гребнем делается гладкая выемка (щека) высотой 16 см и глубиной не менее 2,5 см. Щека с надписью направляется в сторону участка, гребень столба – к середине участка.

Доставка рабочих и инструментов к месту работ и обратно.

При выполнении работ Исполнитель обязан соблюдать общие требования к технологии и качеству выполнения работ по дополнению лесных культур, требования техники безопасности, пожарной безопасности и лесного законодательства.

#### **7. Сроки и объемы выполнения работ.**

Сроки и объемы выполнения работ определяются в Календарном плане (графике) выполнения работ по комплексу мероприятий по воспроизводству лесов, приведены в Приложении к Государственному заданию

Приложение №1  
к Техническому заданию на осуществление  
лесовосстановления и лесоразведения (дополнение  
лесных культур)

№ п/п	Лесничество	Участковое лесничество	№ квартала	№ выдела	Объем работ, га
1.	Бородинское	Можайское	8	3,4	3,2
2.	Бородинское	Можайское	9	1,2,3	4,3
3.	Бородинское	Можайское	20	8	2,6
4.	Бородинское	Мокровское	1	4,9	1,8
5.	Бородинское	Мокровское	4	2	1,5
6.	Бородинское	Мокровское	70	2,3	3,3
7.	Бородинское	Мокровское	51	2,3	2,7
8.	Бородинское	Мокровское	4	15,21	3,8
9.	Бородинское	Мокровское	87	2	2,2
10.	Бородинское	Борисовское	57	12	0,5
11.	Бородинское	Борисовское	8	36	2,5
12.	Бородинское	Борисовское	58	9,10,12,13	7,1
13.	Бородинское	Борисовское	55	15	1,2
14.	Бородинское	Борисовское	53	20,9,12	8,6
15.	Бородинское	Борисовское	8	38,42-44	2,1
16.	Бородинское	Борисовское	64	11	2,0



17.	Бородинское	Бородинское сельское	102	40	5,9
18.	Бородинское	Борисовское	54	19	1,2
19.	Бородинское	Борисовское	48	18	1,0
20.	Бородинское	Борисовское	44	14	0,7
21.	Бородинское	Бородинское	102	37	1,4
22.	Бородинское	Борисовское	65	10,11,12,2	6,5
23.	Бородинское	Дровнинское	14	11	1,1
24.	Бородинское	Дровнинское	12	2,7	11,9
25.	Бородинское	Дровнинское	12	3,2,8,10,7	9,3
26.	Бородинское	Дровнинское	15	1	4,3
27.	Бородинское	Дровнинское	27	1,6	2,1
28.	Бородинское	Дровнинское	25	1,2,3	7,0
29.	Бородинское	Дровнинское	15	18,19,24,25	8,2
30.	Бородинское	Дровнинское	15	27,28,30,31	9,4
31.	Бородинское	Дровнинское	26	22,23	1,2
32.	Бородинское	Дровнинское	60	16,18,19	6,4
33.	Бородинское	Дровнинское	31	3,6,7	5,3
34.	Бородинское	Дровнинское	39	1,2,5,6,8,11,12	18,0
35.	Бородинское	Дровнинское	10	3,4	6,0
36.	Бородинское	Дровнинское	10	5,8	8,9
37.	Бородинское	Дровнинское	10	4	3,7
38.	Бородинское	Дровнинское	4	21,29,31,33	7,8
39.	Бородинское	Дровнинское	5	9,15,21,22	7,5
40.	Бородинское	Колоцкое	34	7,8,10	8,6
41.	Бородинское	Колоцкое	37	9,15	2,6
42.	Бородинское	Колоцкое	2	37	0,4
43.	Бородинское	Колоцкое	2	29	0,7
44.	Бородинское	Колоцкое	2	13	1,3
45.	Бородинское	Колоцкое	19	8,14	9,0
46.	Бородинское	Колоцкое	61	19	4,2
47.	Бородинское	Колоцкое	30	4	0,8
48.	Бородинское	Колоцкое	100	18	6,8
49.	Бородинское	Колоцкое	121	10	14,5
50.	Бородинское	Колоцкое	121	6	10,4
51.	Бородинское	Колоцкое	128	3	17,1
52.	Бородинское	Колоцкое	22	31,20,9,15,16,10,14,18,13,33, 29,30,17,24,25,27,12,8,26	36,7
53.	Бородинское	Колоцкое	111	11	0,8
54.	Бородинское	Колоцкое	124	5	0,8
55.	Бородинское	Колоцкое	2	9,10,11	7,5
56.	Бородинское	Бородинское	24	79, 80	3,0
57.	Бородинское	Глазовское	90	30,33	1,2
58.	Бородинское	Глазовское	90	12,13,19,20,21,22,34	4,50



59.	Бородинское	Глазовское	22	27,28,29,33	1,8
60.	Бородинское	Глазовское	22	26,28,30,31	1,5
61.	Бородинское	Бородинское Сельское	13	32,33	1,8
62.	Бородинское	Глазовское	13	37,41	2,1
63.	Бородинское	Глазовское	71	24	1,7
64.	Бородинское	Глазовское	62	1,9	3,7
65.	Бородинское	Глазовское	54	8,9,11,12,13	7,3
66.	Бородинское	Глазовское	22	34	1,4
67.	Бородинское	Глазовское	22	25	1,6
68.	Бородинское	Порецкое им. К.Ф. Тюрмера	17	4,6,7,10	4,0
69.	Бородинское	Порецкое им. К.Ф. Тюрмера	39	4,9	4,5
70.	Бородинское	Порецкое им. К.Ф. Тюрмера	38	4,8,9,10	5,2
71.	Бородинское	Порецкое им. К.Ф. Тюрмера	53	3,4	1,1
72.	Бородинское	Порецкое им. К.Ф. Тюрмера	26	9, 10	2,2
73.	Бородинское	Порецкое им. К.Ф. Тюрмера	41	1,2,8,9	3,3
74.	Бородинское	Тропаревское	27	31	4,4
75.	Бородинское	Тропаревское	33	2	2,4
76.	Бородинское	Тропаревское	80	20	1,9
77.	Бородинское	Бородинское сельское	111	18	1,7
78.	Бородинское	Ивакинское	8	38,36	2,0
79.	Бородинское	Ново-Покровское	96	33	0,8
80.	Бородинское	Ново-Покровское	93	41	4,0
81.	Бородинское	Ново-Покровское	38	8,17	5,7
82.	Бородинское	Ново-Покровское	51	5,11,12	10,1
83.	Бородинское	Ново-Покровское	51	1,2,3,6,7,8	30,2
84.	Бородинское	Ново-Покровское	93	18,19	4,9
85.	Бородинское	Ново-Покровское	93	12,13,17	3,2
	<b>Итого:</b>				<b>429,6</b>
1.	Виноградовское	Виноградовское	42	14,15,17,24	3
2.	Виноградовское	Виноградовское	42	1	1
3.	Виноградовское	Виноградовское	59	22,23,26	5,5
4.	Виноградовское	Виноградовское	41	20,26,28,29	11,7
5.	Виноградовское	Виноградовское	9	6,13,14,16,22,24,25,26,27,28, 34,35,36,37	16,3
6.	Виноградовское	Ульянинское	54	1	0,5
7.	Виноградовское	Ульянинское	56	1,2	3,2



8.	Виноградовское	Ульянинское	56	13	0,8
9.	Виноградовское	Ульянинское	57	10	0,9
10.	Виноградовское	Ульянинское	31	9	0,3
11.	Виноградовское	Малаховское	60	6,5,14,13	4
12.	Виноградовское	Малаховское	10	11	6,7
13.	Виноградовское	Дачное	31	1	2
14.	Виноградовское	Дачное	35	1,2,3,4,6,7,8,9,11,12,15,16,22	16,1
15.	Виноградовское	Дачное	43	11,13	8,0
16.	Виноградовское	Раменское	69	8,9,10	6,3
17.	Виноградовское	Пласкининское	8	1,2,3,16,17	7,6
18.	Виноградовское	Ильинское	23	7	1,1
19.	Виноградовское	Ильинское	23	20	2,1
20.	Виноградовское	Гжельское	43	13	4,5
21.	Виноградовское	Гжельское	13	13,18,19,20,21,22,23,24, 25,26,27,28,30,31, 32,35,36,37	50,5
22.	Виноградовское	Гжельское	21	32,38	3,5
23.	Виноградовское	Гжельское	31	14,15,17,18,19,20,27,28	11,4
24.	Виноградовское	Гжельское	36	1	4,3
25.	Виноградовское	Гжельское	13	18,19,21	1,6
26.	Виноградовское	Гжельское	13	21,27	0,4
27.	Виноградовское	Гжельское	13	21	0,8
28.	Виноградовское	Гжельское	13	25,32,33,36,37,38,39	6,5
29.	Виноградовское	Загородное	1	27	0,8
30.	Виноградовское	Загородное	1	31,32,38	2,7
31.	Виноградовское	Загородное	3	8,17,20	0,8
32.	Виноградовское	Загородное	1	36	1,8
33.	Виноградовское	Хорловское	61	24	1,3
	<b>Итого:</b>				<b>188,0</b>
1	Волоколамское	Волоколамское	22	16,18	1,4
2	Волоколамское	Волоколамское	44	11	0,6
3	Волоколамское	Волоколамское	53	35	2,1
4	Волоколамское	Волоколамское	53	21	0,5
5	Волоколамское	Волоколамское	34	9	1,1
6	Волоколамское	Волоколамское	49	6	3,4
7	Волоколамское	Волоколамское	34	30	0,6
8	Волоколамское	Волоколамское	42	3	1,1
9	Волоколамское	Волоколамское	21	3,4,10	5,9
10	Волоколамское	Волоколамское	24	18,19,20	0,7
11	Волоколамское	Волоколамское	25	20,22	1
12	Волоколамское	Волоколамское	28	7,9	4,2
13	Волоколамское	Волоколамское	31	18,19	1,4



14	Волоколамское	Волоколамское	35	6	3,8
15	Волоколамское	Волоколамское	50	6,7	1,1
16	Волоколамское	Волоколамское	34	30	1,2
17	Волоколамское	Волоколамское	55	6	0,5
18	Волоколамское	Пригородное	42	19	5,7
19	Волоколамское	Пригородное	42	19	2
20	Волоколамское	Пригородное	45	8,9	1,7
21	Волоколамское	Пригородное	73	26	0,2
22	Волоколамское	Пригородное	56	18	1,1
23	Волоколамское	Пригородное	74	15	2,6
24	Волоколамское	Пригородное	28	11	1
25	Волоколамское	Пригородное	56	25,32	1,2
26	Волоколамское	Пригородное	67	12	0,8
27	Волоколамское	Пригородное	36	20,14	2,1
28	Волоколамское	Пригородное	14	2,6	1
29	Волоколамское	Пригородное	29	9	3,7
30	Волоколамское	Пригородное	44	27,28,29	6,9
31	Волоколамское	Пригородное	53	7,10	3,5
32	Волоколамское	Пригородное	63	20	0,3
33	Волоколамское	Пригородное	28	1	0,7
34	Волоколамское	Красногорское	59	17	3,0
35	Волоколамское	Красногорское	73	20	2,6
36	Волоколамское	Ново-Александровское	8	3,11,18	6,4
37	Волоколамское	Ново-Александровское	16	3	2,4
38	Волоколамское	Ново-Александровское	63	8,34	3,2
39	Волоколамское	Ново-Александровское	4	10,11,19	6,0
40	Волоколамское	Ново-Александровское	9	7,9	2,5
41	Волоколамское	Ново-Александровское	9	12,17	3,3
42	Волоколамское	Ново-Александровское	10	10,11	1,9
43	Волоколамское	Ново-Александровское	10	11,12,13	13,1
44	Волоколамское	Ново-Александровское	25	7	2,1
45	Волоколамское	Серединское	5	11,12	2,0
46	Волоколамское	Серединское	6	28,29	5,8
47	Волоколамское	Серединское	36	16	1,9
48	Волоколамское	Серединское	38	10,11,17,18,19	3,9
49	Волоколамское	Серединское	43	5	10,6
50	Волоколамское	Серединское	49	2,3,5	8,0



51	Волоколамское	Спасское	14	18	1,6
52	Волоколамское	Спасское	22	47,38,31	5,5
53	Волоколамское	Спасское	34	8	13,3
54	Волоколамское	Спасское	53	15	3,1
55	Волоколамское	Спасское	33	30	2,3
56	Волоколамское	Спасское	33	37	3,3
57	Волоколамское	Спасское	33	52	4
58	Волоколамское	Спасское	22	31	1,7
59	Волоколамское	Спасское	35	47	0,6
60	Волоколамское	Спасское	30	8,12,14	10
61	Волоколамское	Спасское	22	24,19	1,8
62	Волоколамское	Спасское	53	2,3,13	4,1
63	Волоколамское	Спасское	12	4,5	7,1
64	Волоколамское	Спасское	45	34	4,8
65	Волоколамское	Спасское	23	5,6	6,9
66	Волоколамское	Спасское	23	5,6,7	2,3
67	Волоколамское	Спасское	11	22	1,5
68	Волоколамское	Спасское	21	9	1,2
69	Волоколамское	Спасское	58	54,52,53,50	6,3
70	Волоколамское	Спасское	57	16	0,6
71	Волоколамское	Спасское	65	27	1,5
72	Волоколамское	Спасское	58	32	1,7
73	Волоколамское	Спасское	28	4	4,5
74	Волоколамское	Спасское	28	22	5,3
75	Волоколамское	Спасское	51	32,34	1,8
76	Волоколамское	Спасское	55	20	1,9
77	Волоколамское	Спасское	63	5	2,9
78	Волоколамское	Спасское	57	10,11	2,4
79	Волоколамское	Спасское	57	18,24	2,6
80	Волоколамское	Спасское	45	46	2,0
81	Волоколамское	Спасское	41	22	7,0
82	Волоколамское	Спасское	52	63,64	1,5
83	Волоколамское	Спасское	35	10,19	1,4
84	Волоколамское	Спасское	51	3	2,8
85	Волоколамское	Спасское	13	26	4,6
86	Волоколамское	Осташевское	56	22,27	8,9
87	Волоколамское	Осташевское	41	56	0,4
88	Волоколамское	Осташевское	71	23	2,3
89	Волоколамское	Осташевское	11	7,17,22, 25,16	7,1
90	Волоколамское	Осташевское	67	16	1,1
91	Волоколамское	Осташевское	9	17	2,1
92	Волоколамское	Осташевское	9	17	4,2
93	Волоколамское	Осташевское	21	4	1,5
94	Волоколамское	Осташевское	22	12	0,9



95	Волоколамское	Осташевское	67	16	1,4
96	Волоколамское	Осташевское	2	16,24	2,5
97	Волоколамское	Осташевское	1	9,10,11	3,9
98	Волоколамское	Осташевское	33	23,24,32	1,8
99	Волоколамское	Осташевское	11	4,7,10	2,9
100	Волоколамское	Осташевское	46	15	2,0
101	Волоколамское	Осташевское	67	18,19	0,6
102	Волоколамское	Сельское участковое лесничество по Волоколамскому району	73	8	1,5
103	Волоколамское	Сельское участковое лесничество по Волоколамскому району	81	22	4,4
104	Волоколамское	Сельское участковое лесничество по Волоколамскому району	94	13,15	4,5
105	Волоколамское	Сельское участковое лесничество по Волоколамскому району	94	23,24	11,5
106	Волоколамское	Сельское участковое лесничество по Волоколамскому району	72	29	2,4
107	Волоколамское	Сельское участковое лесничество по Волоколамскому району	94	22	2
108	Волоколамское	Сельское участковое лесничество по Волоколамскому району	96	34,38	5,8
109	Волоколамское	Сельское участковое лесничество по Волоколамскому району	83	23	2,3
110	Волоколамское	Лотошинское	12	40,41	3,0
111	Волоколамское	Лотошинское	24	9,2	2,6
112	Волоколамское	Лотошинское	24	15,16,17,21,23	5,8
113	Волоколамское	Микулинское	2	24,26	0,8
114	Волоколамское	Микулинское	2	24,25,27	1,5
115	Волоколамское	Микулинское	2	21,23,24	1,3
116	Волоколамское	Микулинское	12	2,4	1,9
117	Волоколамское	Микулинское	15	19,21	1,4
118	Волоколамское	Микулинское	52	2	0,2
119	Волоколамское	Микулинское	34	15,16	1,6
120	Волоколамское	Теряевское	102	6,12,13	2,1
121	Волоколамское	Ядровское	7	26	1,0



122	Волоколамское	Ядровское	48	21	1,4
123	Волоколамское	Шаховское	42	9	4,1
124	Волоколамское	Шаховское	39	1	1,4
125	Волоколамское	Шаховское	14	13,18	5,0
126	Волоколамское	Шаховское	29	29,34,35	11,7
127	Волоколамское	Шаховское	40	13,14	4,3
128	Волоколамское	Шаховское	64	17,18,23,60,61	10,3
129	Волоколамское	Шаховское	41	16	1,9
130	Волоколамское	Шаховское	41	18	2,4
131	Волоколамское	Анинское	68	15,16,18,19,20,21,27	5,1
132	Волоколамское	Анинское	79	52	2,1
133	Волоколамское	Судниковское	3	3,5,6	4,8
134	Волоколамское	Судниковское	16	6	1,0
135	Волоколамское	Судниковское	19	18,17	11,0
136	Волоколамское	Судниковское	47	10,6	1,7
137	Волоколамское	Судниковское	48	1,2	0,9
138	Волоколамское	Судниковское	52	17,22	2,6
139	Волоколамское	Судниковское	52	21,24,27,28,29	3,3
140	Волоколамское	Судниковское	19	16,17	1,5
	<b>Итого:</b>				<b>447,4</b>
1	Дмитровское	Вербилковское	14	16,17,19	5,40
2	Дмитровское	Гарское	22	14	1,20
3	Дмитровское	Гарское	23	5 (1)	1,00
4	Дмитровское	Гарское	41	12,17(4)	4,70
5	Дмитровское	Гарское	41	12,13,14 (5)	15,30
6	Дмитровское	Гарское	41	8,10,12(3)	4,90
7	Дмитровское	Гарское	41	10,11,12 (1)	15,70
8	Дмитровское	Гарское	43	17	0,80
9	Дмитровское	Гарское	47	7,9,10,13 (2)	13,70
10	Дмитровское	Гарское	47	13,14 (3)	2,70
11	Дмитровское	Гарское	48	3	0,90
12	Дмитровское	Гришинское	61	18, 20	5,40
13	Дмитровское	Гришинское	46	5	6,50
14	Дмитровское	Гришинское	40	13	4,00
15	Дмитровское	Деденевское	47	19	1,40
16	Дмитровское	Деденевское	48	11,12,17	7,50
17	Дмитровское	Костинское	40	1, 13, 18	8,10
18	Дмитровское	Костинское	51	19	3,60
19	Дмитровское	Лобненское	21	9	2,90
20	Дмитровское	Лобненское	22	20	4,00
23	Дмитровское	Лобненское	26	18	5,90
24	Дмитровское	Лобненское	79	12,13,19,20,21,24,25	14,00
25	Дмитровское	Лобненское	73	13,14,29,30	4,80
26	Дмитровское	Лобненское	74	25	1,80



27	Дмитровское	Лобненское	75	27	0,50
28	Дмитровское	Лобненское	73	27	2,20
29	Дмитровское	Лобненское	26	1,5	3,80
30	Дмитровское	Лобненское	24	2,7	2,70
31	Дмитровское	Лобненское	38	1,2,3,4,10	9,10
38	Дмитровское	Марфинское	7	9	0,6
39	Дмитровское	Марфинское	14	2,5,6	2,5
40	Дмитровское	Марфинское	18	28,31,34	9,7
41	Дмитровское	Марфинское	13	13	2
42	Дмитровское	Марфинское	30	28	0,4
43	Дмитровское	Марфинское	30	29	1,7
44	Дмитровское	Марфинское	24	20,26,36,37	4,1
45	Дмитровское	Марфинское	24	18, 20	2,3
46	Дмитровское	Марфинское	32	1,2,3	7,8
47	Дмитровское	Марфинское	35	16-21,27,31	9,5
48	Дмитровское	Марфинское	26	16,20,22,24	3,6
49	Дмитровское	Марфинское	27	20,22,23	9,1
51	Дмитровское	Марфинское	19	18,21,23	2,5
52	Дмитровское	Марфинское	35	27,30,31	1,4
53	Дмитровское	Марфинское	13	29	0,9
54	Дмитровское	Марфинское	13	22(1)	0,3
55	Дмитровское	Марфинское	19	18,19,21, 23	2,7
56	Дмитровское	Марфинское	13	27,34	4,6
57	Дмитровское	Марфинское	3	2	1
58	Дмитровское	Марфинское	7	28,37,43,44	9,2
60	Дмитровское	Марфинское	3	2	0,5
61	Дмитровское	Марфинское	4	5,7,15	3,1
62	Дмитровское	Марфинское	24	10,16	1,4
63	Дмитровское	Марфинское	40	1,4,6	3,2
64	Дмитровское	Марфинское	40	6,8,10	1,6
65	Дмитровское	Марфинское	14	21,27	1,2
66	Дмитровское	Марфинское	27	14	0,9
67	Дмитровское	Марфинское	28	6	2,4
68	Дмитровское	Марфинское	7	23	0,9
69	Дмитровское	Ольговское	25	14	4,10
70	Дмитровское	Ольговское	26	22	0,80
71	Дмитровское	Ольговское	29	12	1,00
72	Дмитровское	Ольговское	29	13	0,25
74	Дмитровское	Ольговское	34	2,3,4,5	7,60
75	Дмитровское	Ольговское	36	6	1,20
76	Дмитровское	Ольговское	36	17	0,90
77	Дмитровское	Пантюхинское	58	25	6,90
78	Дмитровское	Пироговское	22	7	4,30
79	Дмитровское	Пироговское	36	4	5,00



80	Дмитровское	Пироговское	24	1	4,40
83	Дмитровское	Протасовское	9	11	0,70
88	Дмитровское	Протасовское	10	17	2,20
89	Дмитровское	Протасовское	2	12	0,70
90	Дмитровское	Протасовское	4	25	0,40
91	Дмитровское	Протасовское	5	36	3,60
94	Дмитровское	Раменское	1	21,23	1,60
95	Дмитровское	Раменское	5	4	1,80
96	Дмитровское	Раменское	45	19	2,40
98	Дмитровское	Тимоновское	93	10	0,50
99	Дмитровское	Тимоновское	68	20	2,20
100	Дмитровское	Тишковское	49	1	15,70
101	Дмитровское	Тишковское	53	3	2,30
102	Дмитровское	Хлебниковское	66	7	12,00
103	Дмитровское	Хлебниковское	65	2	1,70
104	Дмитровское	Хлебниковское	15	21,23	2,40
105	Дмитровское	Хлебниковское	104	13	1,30
106	Дмитровское	Дмитровское	21	3	0,50
107	Дмитровское	Протасовское	2	38	2,80
	<b>Итого:</b>				<b>336,85</b>
1	Егорьевское	Поминовское	7	7,11,12	12,2
2	Егорьевское	Поминовское	61	10-12,18	12,7
3	Егорьевское	Цнинское	43	5,8	2,2
4	Егорьевское	Цнинское	50	17,18	3,8
5	Егорьевское	Цнинское	47	19	1,8
6	Егорьевское	Цнинское	60	18	1,0
7	Егорьевское	Цнинское	35	4,11,12,13	7,1
8	Егорьевское	Цнинское	37	19,20,30,33,34	5,6
9	Егорьевское	Цнинское	60	8,10	1,9
10	Егорьевское	Цнинское	8	18,21	5,2
11	Егорьевское	Юбилейное	34	18	1,5
12	Егорьевское	Юбилейное	9	4,5,10	7,3
13	Егорьевское	Юбилейное	20	2,5	2,3
14	Егорьевское	Юбилейное	54	1,3	3,2
15	Егорьевское	Юбилейное	39	3,4,7	3,0
16	Егорьевское	Юбилейное	47	14-16,25	7,4
17	Егорьевское	Егорьевское	3	17	4,3
18	Егорьевское	Егорьевское	56	8,18	6,8
19	Егорьевское	Чернолесское	25	3,4	3,5
20	Егорьевское	Чернолесское	16	33	2,7
21	Егорьевское	Чернолесское	10	5	2,0
22	Егорьевское	Чернолесское	13	18,19,24	2,3
23	Егорьевское	Чернолесское	12	11,18	4,3
24	Егорьевское	Пригородное	47	5-8,10,11	3,4



25	Егорьевское	Пешурское	25	25,35	2,4
	<b>Итого:</b>				<b>109,9</b>
1	Звенигородское	Кубинское	16	1	3,50
2	Звенигородский	Чепелевское	27	7,12	1
3	Звенигородский	Чепелевское	26	8	9
4	Звенигородский	Чепелевское	28	11	4,2
5	Звенигородский	Чепелевское	29	3,6,10,12-23,25,26,30	31
6	Звенигородский	Чепелевское	44	24	6,6
7	Звенигородское	Рузское	30	13	0,90
8	Звенигородское	Рузское	75	18	0,80
9	Звенигородское	Рузское	76	1	0,70
10	Звенигородское	Рузское	76	11	0,32
11	Звенигородское	Рузское	88	15	3,80
12	Звенигородское	Хлюпинское	161	8	0,40
13	Звенигородское	Хлюпинское	161	2,5,6	9,60
14	Звенигородское	Хлюпинское	64	4,6,7	5,10
15	Звенигородское	Хлюпинское	77	2,3,7	11,00
16	Звенигородское	Хлюпинское	90	1,2,3,5	3,20
17	Звенигородское	Хлюпинское	205	2	2,10
18	Звенигородское	Хлюпинское	198	11	4,10
19	Звенигородское	Таракановское	30	16	14,4
20	Звенигородское	Таракановское	53	9	1,0
21	Звенигородское	Таракановское	63	12,13,14,15,17,18, 19,20,21,22,23,24	22,6
22	Звенигородское	Пионерское	226	2	13,90
23	Звенигородское	Сельское	143	1	1,50
24	Звенигородское	Коралловское	55	1	0,9
25	Звенигородское	Коралловское	65	5	1,8
26	Звенигородское	Пионерское	36	7,9,11,18	10,1
27	Звенигородское	Пионерское	235	1	3,7
28	Звенигородское	Орешковское	3	48	0,8
29	Звенигородское	Баковское	6	7	2,0
30	Звенигородское	Тучковское	34	8	6,0
31	Звенигородское	Тучковское	50	21	4,7
32	Звенигородское	Тучковское	50	10	1
33	Звенигородское	Тучковское	50	13	1,5
34	Звенигородское	Тучковское	49	20	4,7
35	Звенигородское	Тучковское	18	20	5,4
36	Звенигородское	Коралловское	65	14,21	2,90
37	Звенигородское	Коралловское	80	16	2,90
38	Звенигородское	Коралловское	66	5	6,80
39	Звенигородское	Орешковское	3	15	2,80
	<b>Итого:</b>				<b>208,72</b>
1	Истринское	Рождественское	19-С	13	6,00
2	Истринское	Рождественское	50-Д	6,9,10,48	1,7



3	Истринское	Рождественское	51-Д	9,11	2,5
4	Истринское	Рождественское	58-Д	15,48	0,3
5	Истринское	Рождественское	58-Д	16,47	0,5
6	Истринское	Рождественское	58-Д	19	0,3
7	Истринское	Рождественское	59-С	8,9,10,17	9,8
8	Истринское	Глубоковское	62	5	9,20
9	Истринское	Глубоковское	61	4	7,60
10	Истринское	Никольское	31	6	7,0
11	Истринское	Никольское	50	3,4	11,50
12	Истринское	Деньковское	110-Р	15	1,7
13	Истринское	Деньковское	61-Л	19	2,8
14	Истринское	Деньковское	58-Л	6	1,8
15	Истринское	Деньковское	29-Л	35	1,3
16	Истринское	Филатовское	8	4	1,50
17	Истринское	Филатовское	45	16	5,80
18	Истринское	Филатовское	62	30	0,10
19	Истринское	Филатовское	22	16	22,60
20	Истринское	Филатовское	27	5	23,50
21	Истринское	Филатовское	41	44	1,50
22	Истринское	Филатовское	51	6	0,90
23	Истринское	Филатовское	25	37	1,10
24	Истринское	Савельевское	68-Н	1	1,30
25	Истринское	Савельевское	40-Н	17	0,40
26	Истринское	Савельевское	41-Н	23	3,10
27	Истринское	Савельевское	74-Н	14	8,20
28	Истринское	Савельевское	14-Н	10	6,20
29	Истринское	Савельевское	55-Н	18	4,80
30	Истринское	Савельевское	76-Н	9,10	2,20
31	Истринское	Савельевское	63-О	17,18	1,00
32	Истринское	Савельевское	49-Н	21	0,30
33	Истринское	Новоиерусалимское	9-И	24,34	7,2
34	Истринское	Новоиерусалимское	40-И	5,6,7,8	7,9
35	Истринское	Красногорское	31	4, 6, 8	2,10
36	Истринское	Опалиховское	54	2	1,9
37	Истринское	Опалиховское	47	5	6,1
	<b>Итого:</b>				<b>173,7</b>
1	Клинское	Круговское	49	10	1,5
2	Клинское	Круговское	62	14,15	1,7
3	Клинское	Круговское	68	4,10	1,1
4	Клинское	Верхне-Клязьминское	62	1	1,90
5	Клинское	Верхне-Клязьминское	36	18	6,80
6	Клинское	Владыкинское	16	28	1,1
7	Клинское	Владыкинское	57	16	1,3



8	Клинское	Октябрьское	46	15,16	6,2
9	Клинское	Октябрьское	30	43,38	4,5
10	Клинское	Верхне-Клязьминское	36	2	1,7
11	Клинское	Усагинское	35	26,28	1,3
12	Клинское	Краснохолмское	11	15,17	1,1
13	Клинское	Нудольское	77	6	7
14	Клинское	Нудольское	71	2,5,8,13	36
15	Клинское	Нудольское	59	19,20,24	10,8
16	Клинское	Сходненское	53	6	1,5
17	Клинское	Сходненское	53	6	2
18	Клинское	Поваровское	62	18,19	7,8
19	Клинское	Сенежское	34	18,19	7,9
20	Клинское	Сенежское	41	2,3,4,6	18,9
21	Клинское	Сенежское	70	24,25	6,5
22	Клинское	Сенежское	74	3,6	5,1
23	Клинское	Сенежское	98	13,14,15,20,21,22	11,6
24	Клинское	Краснополянское	122	11	0,7
25	Клинское	Озерецкое	143	1,2,3,4,6,8,10,11,13	34,6
26	Клинское	Озерецкое	144	11	1,7
27	Клинское	Крюковское	41	22	9
28	Клинское	Краснополянское	12	7,12	2,4
29	Клинское	Краснополянское	23	16	1,8
30	Клинское	Краснополянское	42	3,4	6,3
31	Клинское	Краснополянское	42	9,16,21	7,5
32	Клинское	Краснополянское	47	1,2	4,1
33	Клинское	Краснополянское	106	1,2,4,7,8	15,7
34	Клинское	Краснополянское	69	2,3	4,2
35	Клинское	Краснополянское	88	4	7,5
36	Клинское	Краснополянское	1	6	2,1
37	Клинское	Краснополянское	124	1,2,3,4	10,0
38	Клинское	Краснополянское	124	6	3,2
39	Клинское	Краснополянское	151	1	1,6
40	Клинское	Истринское	68	20,27	7,2
41	Клинское	Истринское	68	21,28,32,35	18,8
42	Клинское	Истринское	67	9,10,12	27,4
43	Клинское	Истринское	55	2	19,8
	<b>Итого:</b>				<b>330,9</b>
1	Луховицкое	Зарайское	3	10,15	1,2
2	Луховицкое	Зарайское	4	3	0,5
3	Луховицкое	Зарайское	32	11	0,5
4	Луховицкое	Зарайское	252	4,5	2,4
5	Луховицкое	Зарайское	57	1	0,5
6	Луховицкое	Зарайское	21	11	0,3



7	Луховицкое	Зарайское	253	24	0,5
8	Луховицкое	Ольшанское	50	7,9,11	7,2
9	Луховицкое	Ольшанское	51	3,4,14-18,20	12,2
10	Луховицкое	Ольшанское	28	16,17,25	9,8
11	Луховицкое	Ольшанское	78	5,6	2,2
12	Луховицкое	Серебряно-Прудское	77	9	0,7
13	Луховицкое	Серебряно-Прудское	77	5	0,9
14	Луховицкое	Серебряно-Прудское	91	12	0,4
15	Луховицкое	Серебряно-Прудское	94	18	0,3
16	Луховицкое	Белоомутское	6	2-6, 8, 11	11,2
17	Луховицкое	Белоомутское	7	1,2,5	9,3
18	Луховицкое	Белоомутское	31	1,16,24	13,5
19	Луховицкое	Белоомутское	32	10,11,2	6
20	Луховицкое	Белоомутское	38	3,7,9,11,12	6,4
21	Луховицкое	Белоомутское	55	12,14,15	4,3
22	Луховицкое	Белоомутское	56	1,2	3,5
23	Луховицкое	Белоомутское	23	4,8,13	10,2
24	Луховицкое	Белоомутское	24	17,18	3,6
25	Луховицкое	Белоомутское	54	1,2,3,4	8
26	Луховицкое	Белоомутское	23	27	1,2
27	Луховицкое	Белоомутское	41	27	7,3
28	Луховицкое	Белоомутское	41	10,15	8,2
29	Луховицкое	Белоомутское	42	24,25,26	10
30	Луховицкое	Белоомутское	49	3	2,7
31	Луховицкое	Белоомутское	49	8	4,2
32	Луховицкое	Белоомутское	49	9	3
33	Луховицкое	Белоомутское	62	16,21	5,6
34	Луховицкое	Белоомутское	62	20	3,3
35	Луховицкое	Чернореченское	1	20,19	1,4
36	Луховицкое	Чернореченское	2	2,3	0,9
37	Луховицкое	Чернореченское	6	30,36	1,6
38	Луховицкое	Чернореченское	6	30,36	2,6
39	Луховицкое	Чернореченское	15	12	1,5
40	Луховицкое	Чернореченское	21	25	1,4
41	Луховицкое	Чернореченское	25	1,2,3,4,10,9	7,3
42	Луховицкое	Чернореченское	25	1,10,16,17,18	7,3
43	Луховицкое	Чернореченское	25	1-5.	3,5
44	Луховицкое	Чернореченское	38	19	0,9
45	Луховицкое	Чернореченское	38	2	0,8
46	Луховицкое	Чернореченское	38	36,44-49	21,2



47	Луховицкое	Чернореченское	42	34	0,7
48	Луховицкое	Зарайское	171	18,19	0,9
	<b>Итого:</b>				<b>213,1</b>
1	МУО	Огудневское	64	7	5,7
2	МУО	Огудневское	72	1,2,4,6,14,15,16	24,1
3	МУО	Фряновское Акс.	40	19,20,21,25,26	5,8
4	МУО	Фряновское Фр.	40	15,18-23,25-27,30,31	26,2
5	МУО	Учебно-опытное	97	7,8	1,3
6	МУО	Учебно-опытное	103	2,3,5,6	8,3
7	МУО	Учебно-опытное	185	5,7	2,9
8	МУО	Учебно-опытное	108	2-8	22,7
9	МУО	Свердловское Св.	37	2-6,8,9,11,14,16	35,6
10	МУО	Свердловское Св.	88	7,8,9	13,4
11	МУО	Свердловское Чк.	32	2	4,5
12	МУО	Красноармейское	100	10,13,17	6,6
13	МУО	Красноармейское	99	4	1,5
14	МУО	Красноармейское	18	6,7	8,5
15	МУО	Красноармейское	17	1,2	8,6
16	МУО	Красноармейское	104	4,6-12,17	19,7
17	МУО	Гребневское Щел.	48	2-4,8,10-13,18-20,22-28,33,40-42	30,0
18	МУО	Гребневское Гр.	14	18,22,26	5,5
19	МУО	Гребневское Гр.	22	1,2,14	6,4
20	МУО	Гребневское Щел.	45	1,2,6-10,12-17,19,20,25	34,4
21	МУО	Гребневское Щел.	27	8,11,15	5,8
22	МУО	Гребневское Гр.	48	6,7,8,12,19,21	17,5
23	МУО	Гребневское Гр.	36	10,11,12	4,1
24	МУО	Гребневское Гр.	35	19,21,22,23	5,6
25	МУО	Тютчевское	55	2,4,5	1,3
26	МУО	Тютчевское	56	10,4	4
27	МУО	Тютчевское	141	7,8,11	4,5
28	МУО	Тютчевское	154	5,8,10,11	5,2
29	МУО	Тютчевское	160	6,11	3,8
30	МУО	Тютчевское	106	3,9	5,6
31	МУО	Воря-Богородское	51	1	3,3
32	МУО	Воря-Богородское	63	4	6,4
	<b>Итого:</b>				<b>338,8</b>
1	Наро-Фоминское	Алабинское	52	13	0,80
2	Наро-Фоминское	Алабинское	69	2;3	3,00
3	Наро-Фоминское	Алабинское	56	22;23;27	2,30
4	Наро-Фоминское	Алабинское	65	16;23	10,80
5	Наро-Фоминское	Башкинское	68	10;11	3,80
6	Наро-Фоминское	Башкинское	43	9	4,80
7	Наро-Фоминское	Верейское	59	2	3,40
8	Наро-Фоминское	Верейское	49	9	17,80



9	Наро-Фоминское	Верейское	41	5	1,60
10	Наро-Фоминское	Верейское	31	13	5,60
11	Наро-Фоминское	Верейское	65	4	1,00
12	Наро-Фоминское	Верейское	8	12	4,10
13	Наро-Фоминское	Верейское	32	10	0,70
14	Наро-Фоминское	Верейское	38	1	8,20
15	Наро-Фоминское	Веселёвское	57	3;5	8,50
16	Наро-Фоминское	Веселёвское	49	17	12,50
17	Наро-Фоминское	Веселёвское	37	58	2,00
18	Наро-Фоминское	Веселёвское	21	2	1,80
19	Наро-Фоминское	Вышегородское	28	25	1,50
20	Наро-Фоминское	Вышегородское	2	30	13,30
21	Наро-Фоминское	Вышегородское	1	44	10,30
22	Наро-Фоминское	Дороховское	4	26	1,20
23	Наро-Фоминское	Дороховское	4	18	3,50
24	Наро-Фоминское	Дороховское	5	3	1,80
25	Наро-Фоминское	Дороховское	6	9	0,30
26	Наро-Фоминское	Дороховское	9	23	6,70
27	Наро-Фоминское	Дороховское	16	4	2,00
28	Наро-Фоминское	Дороховское	19	12	1,80
29	Наро-Фоминское	Дороховское	34	19	1,20
30	Наро-Фоминское	Дороховское	15	7	2,80
31	Наро-Фоминское	Дороховское	19	5;7;17	4,80
32	Наро-Фоминское	Дороховское	33	19;32	1,20
33	Наро-Фоминское	Дороховское	47	1;8;9	3,60
34	Наро-Фоминское	Дороховское	9	10;20	2,30
35	Наро-Фоминское	Литвиновское	50	11	7,50
36	Наро-Фоминское	Литвиновское	85	10	3,90
37	Наро-Фоминское	Литвиновское	90	9;10	1,10
38	Наро-Фоминское	Назарьевское	11	3	9,50
39	Наро-Фоминское	Назарьевское	11	1	2,30
40	Наро-Фоминское	Назарьевское	10	6	1,90
41	Наро-Фоминское	Назарьевское	36	13	1,60
42	Наро-Фоминское	Нарское	60	38	3,30
43	Наро-Фоминское	Нарское	60	24	2,30
44	Наро-Фоминское	Нарское	60	22	3,10
45	Наро-Фоминское	Симбуховское	19	15	6,70
46	Наро-Фоминское	Симбуховское	28	11	1,60
	<b>Итого:</b>				<b>195,80</b>
1	Ногинское	Аверкиевское	95	7	7
2	Ногинское	Аверкиевское	33	1-4,7,9,11-13,15	13,8
3	Ногинское	Горенское	45	3,6	2,5
4	Ногинское	Горенское	63	16,20,22	2,9
5	Ногинское	Кучинское	34	1,4-13	14,4



6	Ногинское	Кучинское	42	14	1,7
7	Ногинское	Кучинское	30	4	1,2
8	Ногинское	Кучинское	31	1,2-18	22,55
9	Ногинское	Кучинское	55	13,15,16	3,9
10	Ногинское	Кучинское	43	4,7,8,9,11,16,17,18	4,7
11	Ногинское	Кучинское	11	1	0,55
12	Ногинское	Логиновское	24	15,18,19	6,2
13	Ногинское	Логиновское	24	10,11,15,16	10,6
14	Ногинское	Логиновское	25	34,35,39	10
15	Ногинское	Логиновское	6	23,24,27-30	6,1
16	Ногинское	Логиновское	6	36-38	4,6
17	Ногинское	Озерное	15	3,4,8,9,12	7,6
18	Ногинское	Озерное	14	11,27	1
19	Ногинское	Озерное	14	11,16,17	0,9
20	Ногинское	Рахмановское	41	14,18	0,6
21	Ногинское	Рахмановское	41	20	1,3
22	Ногинское	Рахмановское	41	11,12,17	6,87
23	Ногинское	Рахмановское	10	13,14,15,20,23,24	6,8
24	Ногинское	Рахмановское	41	1,2,4,5	11,6
25	Ногинское	Салтыковское	15	7,8,12,14,15	6,3
	<b>Итого:</b>				<b>155,67</b>
1	Орехово-Зуевское	Абрамовское	49	20,23	2,7
2	Орехово-Зуевское	Абрамовское	50	1	0,9
3	Орехово-Зуевское	Абрамовское	48	4,10	0,7
4	Орехово-Зуевское	Абрамовское	48	16,18	0,8
5	Орехово-Зуевское	Авсюнинское	74	7,11,14,15,16,19,20	10,30
6	Орехово-Зуевское	Губинское	4	6	3,20
7	Орехово-Зуевское	Губинское	48	8,9,12,13,20	5,40
8	Орехово-Зуевское	Губинское	12	5	2,00
9	Орехово-Зуевское	Губинское	7	19	4,70
10	Орехово-Зуевское	Губинское	6	31,32,33	3,50
11	Орехово-Зуевское	Губинское	5	6	2,40
12	Орехово-Зуевское	Запутновское	23	12,16,17	5,2
13	Орехово-Зуевское	Запутновское	23	12,13,16,17,18,25,26,27,28,3 2,33,34	32,4
14	Орехово-Зуевское	Запутновское	73	2,3,6,8,9,11,13,14,21	12,2
15	Орехово-Зуевское	Запутновское	24	2,4,5,6,11,14	7,6
16	Орехово-Зуевское	Ильинское	24	24	5,6
17	Орехово-Зуевское	Ильинское	55	48,49	1,4
18	Орехово-Зуевское	Куrowsкое	53	35,36	2,50
19	Орехово-Зуевское	Ликинское	72	3,5,13,20	8,0
20	Орехово-Зуевское	Ликинское	25	17,21,22,23,27	7,20
21	Орехово-Зуевское	Ликинское	55	3,4	2,10
22	Орехово-Зуевское	Северное	21	5	8,2
23	Орехово-Зуевское	Северное	21	15,16,20	7,4



24	Орехово-Зуевское	Белавинское	99	12,15,16,17	10,6
25	Орехово-Зуевское	Белавинское	99	2,6,10,12,13,14	10,0
26	Орехово-Зуевское	Белавинское	101	7,11,12	3,7
27	Орехово-Зуевское	Яковлевское	23	18,19,20	2,20
28	Орехово-Зуевское	Яковлевское	52	8,9	1,70
29	Орехово-Зуевское	Яковлевское	53	1,2	6,40
	<b>Итого:</b>				<b>171,0</b>
1	Подольское	Барыбинское	7	5	1,10
2	Подольское	Барыбинское	45	21	1,20
3	Подольское	Барыбинское	50	21	0,90
4	Подольское	Барыбинское	50	20	1,00
5	Подольское	Барыбинское	28	32	0,20
6	Подольское	Барыбинское	1	13	1,20
7	Подольское	Барыбинское	1	12	1,50
8	Подольское	Барыбинское	10	2	3,70
9	Подольское	Барыбинское	5	21	0,30
10	Подольское	Барыбинское	5	19	0,70
11	Подольское	Барыбинское	5	18	2,70
12	Подольское	Барыбинское	45	15	1,40
13	Подольское	Мещерское	16	5	0,9
14	Подольское	Мещерское	18	33	2,3
15	Подольское	Мещерское	18	11	3,9
16	Подольское	Мещерское	58	26	3
17	Подольское	Мещерское	64	3	1
18	Подольское	Мещерское	16	29	0,2
19	Подольское	Мещерское	17	14	0,5
20	Подольское	Мещерское	54	19	0,4
21	Подольское	Мещерское	17	46	0,1
22	Подольское	Мещерское	20	14	0,1
23	Подольское	Мещерское	20	14	0,1
24	Подольское	Мещерское	50	4	0,3
25	Подольское	Ильинское	17	15,23	1,7
26	Подольское	Ильинское	49	18,31	0,8
27	Подольское	Ильинское	4	21	0,8
28	Подольское	Ильинское	10	21	0,5
29	Подольское	Ильинское	48	1	0,5
30	Подольское	Ильинское	48	2	3,4
31	Подольское	Ильинское	49	32	0,5
32	Подольское	Ильинское	50	39,51	2,4
33	Подольское	Пушкинское	51	30,31	1,7
34	Подольское	Пушкинское	33	14	0,8
35	Подольское	Пушкинское	33	13	0,2
36	Подольское	Пушкинское	31	18	0,8
38	Подольское	Молодинское	16	14	0,5
39	Подольское	Молодинское	32	15	0,5



40	Подольское	Пушкинское	12	25	0,6
41	Подольское	Молодинское	1	22,45,19,44,46,32,37,20,3 3,27	23
42	Подольское	Молодинское	8	9	3,1
43	Подольское	Молодинское	72	20	0,7
44	Подольское	Первомайское	55	17	1,3
45	Подольское	Первомайское	29	28	1,9
46	Подольское	Пушкинское	14	31	0,5
47	Подольское	Пушкинское	22	7	1,4
48	Подольское	Булычевское	15	49	0,5
49	Подольское	Булычевское	61	45	0,9
50	Подольское	Домодедовское	49	21,16,17	2,1
51	Подольское	Домодедовское	52	34	0,5
52	Подольское	Домодедовское	61	24	2,7
53	Подольское	Сельвачевское	17	1,3	7,7
54	Подольское	Сельвачевское	13	7,9	2
55	Подольское	Сельвачевское	54	21	2,1
56	Подольское	Львовское	59	6	1,5
57	Подольское	Львовское	32	38	0,2
58	Подольское	Львовское	32	39	0,1
59	Подольское	Томилинское	47	3,7	15,0
60	Подольское	Томилинское	53	11,14	2,1
61	Подольское	Подольское	64	5,6	0,7
62	Подольское	Подольское	65	12	0,4
	<b>Итого:</b>				<b>114,8</b>
1	Русский лес	Данковское	20	24,36	2,10
2	Русский лес	Хатунское	24	21,28,30,33,40	19,00
3	Русский лес	Хатунское	47	12,15,16,18,19,22	7,00
4	Русский лес	Хатунское	47	8,9,13	3,10
5	Русский лес	Хатунское	47	26	0,2
6	Русский лес	Занарское	3	9,20,44,45	9,80
7	Русский лес	Отраденское имени Н.В. Ветчинина	25	34,35	7,40
8	Русский лес	Отраденское имени Н.В. Ветчинина	45	20,21,23,24	7,50
9	Русский лес	Туровское	3	17-20	1,80
10	Русский лес	Хатунское	13	8,12	1,20
11	Русский лес	Хатунское	25	13	0,36
12	Русский лес	Хатунское	35	15,16,23	1,70
13	Русский лес	Хатунское	22	3,4,5,8,14,15	8,80
14	Русский лес	Хатунское	43	13	2,00
15	Русский лес	Шараповское	78	28	2,40
16	Русский лес	Щелкановское	63	1,2	3,70



17	Русский лес	Занарское	18	6	1,70
18	Русский лес	Щелкановское	5	1	1,30
19	Русский лес	Туровское	36	2,9	5,50
	<b>Итого:</b>				<b>86,56</b>
1	Сергиево-Посадское	Алексеевское	48	30	9,4
2	Сергиево-Посадское	Алексеевское	78	15	1,5
3	Сергиево-Посадское	Васильевское	9	83	1,10
4	Сергиево-Посадское	Сергиево-Посадское	50	11	0,90
5	Сергиево-Посадское	Сергиево-Посадское	21	15	0,50
6	Сергиево-Посадское	Сергиево-Посадское	93	41,46	1,20
7	Сергиево-Посадское	Торгашинское	11В	60,61,62,75,76	2,70
8	Сергиево-Посадское	Торгашинское	20В	21,22	1,2
9	Сергиево-Посадское	Торгашинское	36	42	0,9
10	Сергиево-Посадское	Торгашинское	25	32,33	1,90
11	Сергиево-Посадское	Хомяковское	82	28,35,37	2,60
12	Сергиево-Посадское	Хомяковское	64	13,14	2,30
13	Сергиево-Посадское	Хотьковское	31В	25,30,22,29	16,50
14	Сергиево-Посадское	Хотьковское	48В	5,6	9,70
15	Сергиево-Посадское	Хотьковское	46В	7,11	8,30
16	Сергиево-Посадское	Хотьковское	47В	3	10,30
17	Сергиево-Посадское	Хотьковское	6	43,47	1,70
18	Сергиево-Посадское	Хотьковское	15В	30	0,16
19	Сергиево-Посадское	Хотьковское	13	10,4	2,00
20	Сергиево-Посадское	Хотьковское	27В	6,12	13,39
21	Сергиево-Посадское	Хотьковское	42В	15,22,23,25	7,40
22	Сергиево-Посадское	Хотьковское	30	11	0,40
23	Сергиево-Посадское	Хотьковское	30	4,5	0,50
24	Сергиево-Посадское	Хотьковское	30	11	0,60
25	Сергиево-Посадское	Хотьковское	47В	3,4	1,10
26	Сергиево-Посадское	Хотьковское	42В	8,10,17,18,19,20,21	13,50
27	Сергиево-Посадское	Хотьковское	24В	4	0,50
28	Сергиево-Посадское	Хотьковское	4В	15,17	6,30
29	Сергиево-Посадское	Хотьковское	7В	34	2,40
	<b>Итого:</b>				<b>120,95</b>
1	Ступинское	Бояркинское	34	4	0,9
2	Ступинское	Бояркинское	34	12	1,2
3	Ступинское	Бояркинское	9	9	0,5
4	Ступинское	Бояркинское	23	1	0,4
5	Ступинское	Бояркинское	29	22	0,7
6	Ступинское	Бояркинское	49	17	1,0
7	Ступинское	Бояркинское	62	16	0,6



8	Ступинское	Бояркинское	28	34	1,3
9	Ступинское	Бояркинское	31	24	6,0
10	Ступинское	Бояркинское	43	2	1,0
11	Ступинское	Бояркинское	13	1	0,8
12	Ступинское	Бояркинское	23	9	0,9
13	Ступинское	Бояркинское	30	2	0,5
14	Ступинское	Бояркинское	45	5	0,4
15	Ступинское	Бояркинское	54	14	0,3
16	Ступинское	Бояркинское	54	20	0,3
17	Ступинское	Достоевское	41	54	0,8
18	Ступинское	Достоевское	162	31	1,1
19	Ступинское	Достоевское	41	56	3,0
20	Ступинское	Достоевское	162	22	3,8
21	Ступинское	Жилевское	63	32	0,9
22	Ступинское	Жилевское	50	5	0,4
23	Ступинское	Жилевское	4	1,2	0,9
24	Ступинское	Жилевское	34	8	0,6
25	Ступинское	Жилевское	38	4,6,7	0,8
26	Ступинское	Жилевское	14	15	1,0
27	Ступинское	Жилевское	18	27	0,4
28	Ступинское	Жилевское	25	14	0,7
29	Ступинское	Жилевское	40	29	0,4
30	Ступинское	Жилевское	40	28	0,2
31	Ступинское	Жилевское	20	32	1,8
32	Ступинское	Жилевское	20	33	0,3
33	Ступинское	Жилевское	20	34	0,3
34	Ступинское	Ульяновское	104	48	1,0
35	Ступинское	Жилевское	69	44	1,4
36	Ступинское	Жилевское	19	30	0,2
37	Ступинское	Ступинское	35	60	1,4
38	Ступинское	Карасёвское	20	2	1,6
39	Ступинское	Карасёвское	23	16	0,5
40	Ступинское	Карасёвское	14	21	0,7
41	Ступинское	Карасёвское	20	5	1,2
42	Ступинское	Карасёвское	7	11	2,6
43	Ступинское	Карасёвское	14	9	0,9
44	Ступинское	Карасёвское	33	1	1,6
45	Ступинское	Карасёвское	33	8	0,3
46	Ступинское	Карасёвское	33	5	2,2
47	Ступинское	Карасёвское	15	18	4,5
48	Ступинское	Карасёвское	25	33	0,7



49	Ступинское	Коломенское	7	4	0,7
50	Ступинское	Коломенское	20	19	2,7
51	Ступинское	Коломенское	21	36	0,2
52	Ступинское	Коломенское	27	15	0,5
53	Ступинское	Коломенское	73	2	3,0
54	Ступинское	Коломенское	73	11	1,5
55	Ступинское	Коломенское	38	25	0,9
56	Ступинское	Маливское	22	12,13	1,9
57	Ступинское	Маливское	28	10	0,5
58	Ступинское	Малинское	3	21,22	1,7
59	Ступинское	Малинское	12	12	1,3
60	Ступинское	Малинское	48	6,15,18,39	2,2
61	Ступинское	Малинское	89	31	0,3
62	Ступинское	Малинское	43	27	0,5
63	Ступинское	Малинское	46	33	0,2
64	Ступинское	Малинское	7	27	0,4
65	Ступинское	Малинское	6	28	2,0
66	Ступинское	Мещеринское	20	4,5	1
67	Ступинское	Мещеринское	23	9	0,3
68	Ступинское	Мещеринское	46	3	1,1
69	Ступинское	Мещеринское	21	15	0,8
70	Ступинское	Мещеринское	79	10	3
71	Ступинское	Озерское	29	19,20,21	1,5
72	Ступинское	Ступинское	22	16	0,1
73	Ступинское	Ступинское	24	3	0,7
74	Ступинское	Ступинское	24	5	0,6
75	Ступинское	Ступинское	24	9	3,2
76	Ступинское	Песковское	20	12	3,6
77	Ступинское	Песковское	47	10	2,6
78	Ступинское	Ступинское	12	14	0,9
79	Ступинское	Песоченское	3	12	0,1
80	Ступинское	Песоченское	3	35	0,4
81	Ступинское	Песоченское	15	2	1
82	Ступинское	Песоченское	1	30	0,6
83	Ступинское	Песоченское	27	33	0,4
84	Ступинское	Песоченское	35	23	0,3
85	Ступинское	Песоченское	33	30	0,3
86	Ступинское	Сосновское	17	2	0,3
87	Ступинское	Сосновское	17	10	0,3
88	Ступинское	Сосновское	18	1	0,2
89	Ступинское	Сосновское	18	17	0,3
90	Ступинское	Ульяновское	76	12	1,4
91	Ступинское	Ульяновское	104	16	0,3
92	Ступинское	Ульяновское	29	18	0,1



93	Ступинское	Ульяновское	76	25	2,1
94	Ступинское	Ульяновское	42	18	0,5
95	Ступинское	Ульяновское	73	5	1
96	Ступинское	Ульяновское	73	9	0,7
97	Ступинское	Ульяновское	73	15	0,9
98	Ступинское	Ульяновское	73	18	1,2
99	Ступинское	Ульяновское	75	4	0,8
100	Ступинское	Ульяновское	6	20	0,4
101	Ступинское	Ульяновское	90	30	0,5
102	Ступинское	Ульяновское	94	1	0,6
103	Ступинское	Ульяновское	103	28,35	2,0
104	Ступинское	Ульяновское	104	56	0,5
105	Ступинское	Ульяновское	105	25	1,0
	<b>Итого:</b>				<b>113,1</b>
1	Талдомский	Хотченское	107	15,23,33	9,0
2	Талдомский	Комсомольское	146	17,31	8,0
3	Талдомский	Комсомольское	149	15,28	4,90
4	Талдомский	Салтыково-Щедринское	6	14	0,8
5	Талдомский	Салтыково-Щедринское	36	5,6,18	5,3
6	Талдомский	Салтыково-Щедринское	89	5	5,3
7	Талдомский	Талдомское	122	12,27,28,30,31	9
8	Талдомский	Талдомское	39	40	4,5
9	Талдомский	Талдомское	163	5,7,12	2,6
10	Талдомский	Талдомское	105	23,38	8,3
11	Талдомский	Талдомское	129	1	4,0
12	Талдомский	Талдомское	129	2	6,0
	<b>Итого:</b>				<b>67,7</b>
1	Шатурское	Кривандинское	38	4,5	5,6
2	Шатурское	Кривандинское	37	5,6,7	5,0
3	Шатурское	Кривандинское	24	5,6,11	5,6
4	Шатурское	Кривандинское	62	11,18,19,23	7,5
5	Шатурское	Кривандинское	14	5,11,12,13	1,7
6	Шатурское	Кривандинское	24	2,3	1,3
7	Шатурское	Кривандинское	32	21,26,27,31,32,39,43	15,9
8	Шатурское	Кривандинское	51	28	3,6
9	Шатурское	Кривандинское	37	24,25	3,0
10	Шатурское	Кривандинское	37	28	0,3
11	Шатурское	Кривандинское	37	14	5,4
12	Шатурское	Кривандинское	62	11,16	7,70
13	Шатурское	Кривандинское	54	62	1,30
14	Шатурское	Кривандинское	55	9,11	3,40



15	Шатурское	Кривандинское	54	61,62	2,10
16	Шатурское	Кривандинское	50	8,11	2,80
17	Шатурское	Кривандинское	38	15,16	1,00
18	Шатурское	Кривандинское	33	26	0,30
19	Шатурское	Подлесное	38	37	1,0
20	Шатурское	Подлесное	43	25	1,7
21	Шатурское	Подлесное	28	1	2,1
22	Шатурское	Осановское	13	33	0,5
23	Шатурское	Осановское	99	1,2	1,4
24	Шатурское	Семеновское	70	16	2,1
25	Шатурское	Семеновское	81	6,7,9	3,0
26	Шатурское	Семеновское	80	10,11	4,8
27	Шатурское	Семеновское	80	5	0,4
28	Шатурское	Семеновское	80	5,8	1,9
29	Шатурское	Семеновское	73	26	1,6
30	Шатурское	Семеновское	73	14,25	1,0
31	Шатурское	Семеновское	75	3,4,8	1,5
32	Шатурское	Семеновское	59	4,6,13,14	5,6
33	Шатурское	Семеновское	72	27,32,33	3,1
34	Шатурское	Семеновское	15	9	0,4
35	Шатурское	Семеновское	45	34,35	1,1
36	Шатурское	Семеновское	63	18,19	3,0
37	Шатурское	Семеновское	63	24,25,26,27,34,35	8,5
38	Шатурское	Семеновское	63	32	0,8
39	Шатурское	Семеновское	64	19,20,21	0,9
40	Шатурское	Семеновское	72	1,2,6,7	3,0
41	Шатурское	Семеновское	26	1,3,5,6	2,6
42	Шатурское	Мишеронское	47	27	0,7
43	Шатурское	Мишеронское	47	28	0,8
44	Шатурское	Рошальское	55	26	1,3
45	Шатурское	Майское	13	1,6	2,0
46	Шатурское	Майское	60	14	1,0
47	Шатурское	Середниковское	36	26,38,37,35	4,4
48	Шатурское	Середниковское	10	16,18,26,27	6,8
49	Шатурское	Середниковское	46	13,29,30,40,41,43	9,0
50	Шатурское	Середниковское	50	18,24	1,5
51	Шатурское	Середниковское	50	20,21	1,3
52	Шатурское	Середниковское	21	46,52,53	1,2
53	Шатурское	Середниковское	11	2,14,19	1,7
54	Шатурское	Середниковское	37	21,23,29	1,9
55	Шатурское	Туголесское	56	3,4	1,80
56	Шатурское	Туголесское	54	9	0,60
57	Шатурское	Туголесское	43	47	0,80



58	Шатурское	Туголесское	43	40,41	1,90
59	Шатурское	Туголесское	27	21,22	0,95
60	Шатурское	Туголесское	55	2,8	2,10
61	Шатурское	Туголесское	20	15,16	3,70
62	Шатурское	Туголесское	7	26,27	1,50
63	Шатурское	Шатурское	26	19,20	5,8
64	Шатурское	Шатурское	71	24,27,28,31	4,2
65	Шатурское	Шатурское	70	13,14,15	3,9
66	Шатурское	Шатурское	17	23	0,4
67	Шатурское	Шатурское	17	22	0,3
68	Шатурское	Шатурское	71	22,23,25,26	7,8
69	Шатурское	Шатурское	70	24,29	2,6
	<b>Итого:</b>				<b>197,45</b>
	<b>Всего:</b>				<b>4000,00</b>



**Календарный план  
на осуществление лесовосстановления и лесоразведения (дополнение лесных культур)**

Лесничество	Объём, га	Сроки окончания этапов работ											
		01-31 Января	01-28-29 Февраля	01-31 Марта	01-30 Апреля	01-31 Мая	01-30 Июня	01-31 Июля	01-31 Августа	01-30 Сентября	01-31 Октября	01-30 Ноябрь	01-15 Декабря
2	3	4	5	6	7	8	9	10	11	12	13	14	15
Бородинское	429,60					429,60							
Виноградовское	188,00				46,80	141,20							
Волоколамское	447,40									447,40			
Дмитровское	336,85				50,00	190,35				96,50			
Егорьевское	109,90					88,80				21,10			
Звенигородское	208,72					64,00				144,72			
Истринское	173,70				73,80	99,90							
Клинское	330,90									330,90			
Луховицкое	213,10				104,90	108,20							
Московское учебно-опытное	338,80				130,00	208,80							
Наро-Фоминское	195,80									195,80			
Ногинское	155,67					47,40				108,27			
Орехово-Зуевское	171,00				72,80	98,20							
Подольское	114,80				32,40	82,40							
Русский лес	86,56				25,00	61,56							
Сергиево-Посадское	120,95					63,70				57,25			
Ступинское	113,10					113,10							
Талдомское	67,70					67,70							
Шатурское	197,45					50,40				147,05			
Всего	4000,00				535,70	1915,31				1548,99			



«Приложение № 15 к Государственному заданию на оказание государственных услуг (выполнение работ) государственным учреждением ГАУ МО «Центрлесхоз» на 2020 год и на плановый период 2021 и 2022 годов, утвержденного приказом Комитета от «30» декабря 2019. № 29П-5270

## **ТЕХНИЧЕСКОЕ ЗАДАНИЕ** **на осуществление лесовосстановления и лесоразведения** **(проведение лесоводственного ухода за лесными культурами)**

### **1. Основание для выполнения работ.**

1. Лесной план Московской области;
2. Лесохозяйственные регламенты Бородинского, Виноградовского, Орехово-Зуевского, Подольского лесничеств.

### **2. Нормативно-правовая база.**

1. Лесной Кодекс Российской Федерации;
2. Правила санитарной безопасности в лесах, утвержденные Постановлением Правительства Российской Федерации от 29.06.2007г. № 414;
3. Правила пожарной безопасности в лесах, утвержденные Постановлением Правительства Российской Федерации от 30.06.2007 № 417;
- 4 Приказ Рослесхоза от 10.11.2011 № 472 «Об утверждении Методических рекомендаций по проведению государственной инвентаризации лесов»;
5. Приказ Федеральной службы лесного хозяйства России от 15.06.1993 № 155 «Об утверждении наставления по отводу и таксации лесосек в лесах Российской Федерации»;
6. Знаки натурные лесоустроительные и лесохозяйственные, типы, размеры и общие технические требования ОСТ 56-44 80 (в части, не противоречащей лесному законодательству);
7. «Указания по проектированию и технической приемке работ по лесовосстановлению и выращиванию посадочного материала. М,1997»;
8. Правила лесовосстановления, утвержденные приказом Минприроды России от 25.03.2019. № 188;
9. «Технические указания по проведению инвентаризации лесных культур, защитных лесных насаждений, питомников, площадей с проведенными мерами содействия естественному возобновлению леса и вводу молодняков в категорию ценных древесных насаждений. М. 1990»;
10. «Основные положения по лесовосстановлению и лесоразведению в лесном фонде РФ от 27.12.1993.»;
11. Наставление по проведению лесовосстановительных работ в зоне хвойно-широколиственных лесов европейской части РСФСР (утв. Минлесхозом РСФСР 04.11.1986г.).
15. ГОСТ Р 58004-2017 Национальный стандарт Российской Федерации: Лесовосстановление. Технические условия. Утвержден и введен в действие Приказом Федерального агентства по техническому регулированию и метрологии от 28 ноября 2017 г. N 1847-ст.

### **3. Цель выполнения работ.**



Сохранение и обеспечение оптимальных условий для роста существующих лесных культур. Предотвращение зарастания поверхности почвы травянистой растительностью и мелкой древесно-кустарниковой растительностью и накопления в почве влаги.

#### **4. Объем и место (адрес) выполнения работ.**

Объем, место (адрес) выполнения работ приведены в Приложении № 5 к техническому заданию на осуществление лесовосстановления и лесоразведения (проведение лесоводственного ухода за лесными культурами).

#### **5. Исходные данные для выполнения работ**

- Государственное задание;
- Схемы расположения участков (предоставляются в течение 5 (пяти) рабочих дней с даты заключения Государственного задания с использованием информационной системы «Личный кабинет лесопользователя»).

#### **6. Основные требования к выполнению работ.**

Проведение лесоводственного ухода за лесными культурами проводится мотокусторезами или ручными инструментами.

Уничтожение травы и нежелательной древесной растительности без рыхления почвы проводится в рядах и междурядьях путем срезания при помощи мотокусторезов или ручных инструментов. Высота оставляемого травяного покрова и нежелательной древесной растительности не должна превышать 10-15 см. При проведении уходов в рядах при помощи моторизованных и (или) ручных инструментов вокруг каждого растения оставляются защитные зоны шириной 10-15 см. и обеспечивается освобождение культивируемых растений от завалов травянистой и древесной растительностью.

Технология работ определяется исходя из лесорастительных условий каждого участка в соответствии с действующим законодательством.

Подновление и установка недостающих деляночных столбов производятся в соответствии с приказом Федеральной службы лесного хозяйства России от 15.06.1993 № 155 «Об утверждении наставления по отводу и таксации лесосек в лесах Российской Федерации» и ОСТ 56-44 80 «Знаки натурные лесоустроительные и лесохозяйственные, типы, размеры и общие технические требования». Столбы устанавливаются на углах лесосек (делянок) диаметром 16 см. Столбы закапывают в землю на глубину 0,7 м. Высота столба над землей должна быть 1,3 м. Верх деляночных столбов затесывается на два ската, под гребнем делается гладкая выемка (щека) высотой 16 см и глубиной не менее 2,5 см. Щека с надписью направляется в сторону участка, гребень столба – к середине участка. Доставка рабочих и инструментов к месту работ и обратно.

При выполнении работ Исполнитель обязан соблюдать общие требования к технологии и качеству выполнения работ по агротехническому уходу за лесными культурами, требования техники безопасности, пожарной безопасности и лесного законодательства.

#### **7. Сроки и объемы выполнения работ.**

Сроки и объемы выполнения работ определяются в Календарном плане (графике) выполнения работ по комплексу мероприятий по воспроизводству лесов, приведены в Приложении к Государственному заданию.



к Техническому заданию на осуществление  
лесовосстановления и лесоразведения  
(проведение лесоводственного ухода за лесными  
культурами)

№ п.п.	Лесничество	Участковое лесничество	№ квартала	№ выдела	Объем работ, га
1	Бородинское	Колоцкое	121	2,4,6,7,12-14	18,8
2	Бородинское	Колоцкое	122	1,4,11	4,6
3	Бородинское	Колоцкое	124	5	0,8
4	Бородинское	Колоцкое	111	11	0,8
5	Бородинское	Колоцкое	23	68	1,1
6	Бородинское	Колоцкое	23	30	0,4
7	Бородинское	Колоцкое	114	4,7,12,13	2,51
8	Бородинское	Колоцкое	13	15,16,22	3,3
9	Бородинское	Колоцкое	100	18	6,8
10	Бородинское	Колоцкое	132	1,2	0,9
11	Бородинское	Колоцкое	61	25	1,5
12	Бородинское	Колоцкое	122	4	8,1
13	Бородинское	Колоцкое	121	10	14,5
14	Бородинское	Колоцкое	121	6	10,4
15	Бородинское	Колоцкое	128	3	17,1
16	Бородинское	Колоцкое	10	1,2,3,29	1,6
17	Бородинское	Тропаревское	86	12	1,5
18	Бородинское	Тропаревское	31	5,13,14	4,7
19	Бородинское	Тропаревское	31	6	2,6
20	Бородинское	Тропаревское	34	1	1,6
21	Бородинское	Тропаревское	36	26	1,7
22	Бородинское	Тропаревское	37	38,45	3
23	Бородинское	Тропаревское	85	12,13,14	2,8
24	Бородинское	Тропаревское	34	32	3,1
25	Бородинское	Тропаревское	60	1	5,3
26	Бородинское	Тропаревское	28	3	5,2
27	Бородинское	Тропаревское	27	2	11,7
28	Бородинское	Тропаревское	94	24,27,28	4,2
29	Бородинское	Тропаревское	84	19	4
30	Бородинское	Тропаревское	96	3,5,9	8,9
31	Бородинское	Тропаревское	94	14	3,9
32	Бородинское	Тропаревское	26	1,2	1,1
33	Бородинское	Тропаревское	26	4,5,10,11	11,2



34	Бородинское	Тропаревское	37	31	4,3
35	Бородинское	Тропаревское	34	40	2,7
36	Бородинское	Тропаревское	34	1	1,5
37	Бородинское	Тропаревское	43	12	4
38	Бородинское	Тропаревское	24	10	6,9
39	Бородинское	Тропаревское	81	10	4
40	Бородинское	Тропаревское	37	45	2
41	Бородинское	Тропаревское	37	30	7,2
42	Бородинское	Бородинское Сельское	103	18,19	4,5
43	Бородинское	Бородинское Сельское	103	17	9
44	Бородинское	Бородинское Сельское	120	27	9,2
45	Бородинское	Тропаревское	34	1	3,7
46	Бородинское	Тропаревское	34	14	2,7
47	Бородинское	Бородинское Сельское	111	18	1,7
48	Бородинское	Тропаревское	27	31	4,4
49	Бородинское	Тропаревское	65	8	2,2
50	Бородинское	Тропаревское	24	3,9	11,3
51	Бородинское	Тропаревское	85	6	2,9
52	Бородинское	Тропаревское	33	10,12,13	5,2
53	Бородинское	Тропаревское	36	8,10,19,26-28	7,8
54	Бородинское	Тропаревское	40	33,34	11
55	Бородинское	Тропаревское	80	20	1,9
56	Бородинское	Тропаревское	52	17	3,9
57	Бородинское	Тропаревское	107	12	5,6
58	Бородинское	Бородинское Сельское	120	27	5,3
59	Бородинское	Тропаревское	36	36	1,7
60	Бородинское	Тропаревское	36	14,18,19	12
61	Бородинское	Тропаревское	26	11	1
62	Бородинское	Тропаревское	35	7,8,9,17,19	2,7
63	Бородинское	Тропаревское	41	45	2,6
64	Бородинское	Тропаревское	43	29	1,3
65	Бородинское	Тропаревское	59	18	0,6
66	Бородинское	Тропаревское	34	37,38	3,4
67	Бородинское	Тропаревское	7	12	3
68	Бородинское	Тропаревское	26	11	1,2



69	Бородинское	Тропаревское	95	25,26	4,6
70	Бородинское	Тропаревское	42	14	1,8
71	Бородинское	Тропаревское	81	12	0,3
72	Бородинское	Тропаревское	37	14	0,6
73	Бородинское	Тропаревское	46	7,8,29	0,9
74	Бородинское	Тропаревское	84	17	0,9
75	Бородинское	Тропаревское	34	11	0,7
76	Бородинское	Тропаревское	40	20	1,3
77	Бородинское	Тропаревское	57	17	0,6
78	Бородинское	Тропаревское	95	17,18,23	1,8
79	Бородинское	Тропаревское	7	8,9	6
80	Бородинское	Тропаревское	7	11	1,3
81	Бородинское	Тропаревское	41	2	0,6
82	Бородинское	Тропаревское	27	6	0,4
83	Бородинское	Тропаревское	41	1,7	0,6
84	Бородинское	Тропаревское	95	13,18	1,2
85	Бородинское	Семеновское	11	7	0,3
86	Бородинское	Мокровское	51	2,3	2,7
87	Бородинское	Мокровское	2	10	3,8
88	Бородинское	Мокровское	1	1	6,5
89	Бородинское	Мокровское	87	2	2,2
90	Бородинское	Мокровское	10	21	3,6
91	Бородинское	Бородинское Сельское	92	12	4
92	Бородинское	Мокровское	4	12,15,19,21	1,7
93	Бородинское	Мокровское	26	9	4,2
94	Бородинское	Мокровское	70	2,3	3,3
95	Бородинское	Мокровское	26	5,9	4,2
96	Бородинское	Мокровское	4	15,21	3,8
97	Бородинское	Мокровское	1	4,9	1,8
98	Бородинское	Мокровское	4	2	1,5
99	Бородинское	Ивакинское	9	25,27	5,2
100	Бородинское	Ивакинское	40	1	1
101	Бородинское	Ивакинское	38	21,16	2
102	Бородинское	Ивакинское	37	13,16	2,6
103	Бородинское	Ивакинское	8	38,36	2
104	Бородинское	Ивакинское	40	5,6,10	7,2



105	Бородинское	Ивакинское	32	23	2
106	Бородинское	Дровнинское	15	1	4,3
107	Бородинское	Дровнинское	15	18,19,24,25	8,2
108	Бородинское	Дровнинское	15	27,28,30,31	9,4
109	Бородинское	Дровнинское	26	22,23	1,2
110	Бородинское	Дровнинское	60	16,18,19	6,4
111	Бородинское	Дровнинское	31	3,6,7	5,3
112	Бородинское	Дровнинское	39	1,2,5,6,8,11,12	18
113	Бородинское	Дровнинское	10	3,4	6
114	Бородинское	Дровнинское	10	5,8	8,9
115	Бородинское	Дровнинское	10	4	3,7
116	Бородинское	Дровнинское	30	1	0,7
117	Бородинское	Дровнинское	57	8,17	1,9
118	Бородинское	Дровнинское	24	1	2,2
119	Бородинское	Дровнинское	46	1,5	2,7
120	Бородинское	Дровнинское	27	1	3,2
121	Бородинское	Дровнинское	31	6,10,12	3,9
122	Бородинское	Дровнинское	50	15	2,2
123	Бородинское	Дровнинское	46	3,5	1
124	Бородинское	Дровнинское	46	4,5,6	1,4
125	Бородинское	Дровнинское	47	10,12	5,1
126	Бородинское	Дровнинское	24	14,15,19,21	8,1
127	Бородинское	Дровнинское	46	10,13	6,6
128	Бородинское	Дровнинское	31	6	2
129	Бородинское	Бородинское Сельское	36	28	5,1
130	Бородинское	Бородинское сельское	36	28	1,3
131	Бородинское	Дровнинское	51	1,3	5,3
132	Бородинское	Дровнинское	13	19,20,21,25-29	4,3
133	Бородинское	Бородинское сельское	34	17	0,8
134	Бородинское	Дровнинское	4	21,29,31,33	7,8
135	Бородинское	Дровнинское	5	9,15,21,22	7,5
136	Бородинское	Дровнинское	9	1	1,6
137	Бородинское	Дровнинское	6	1	10
138	Бородинское	Дровнинское	6	9	1,3
139	Бородинское	Дровнинское	8	1	1,7
140	Бородинское	Дровнинское	9	1,4,5	3



141	Бородинское	Дровнинское	14	11	1,1
142	Бородинское	Дровнинское	14	21	1,6
143	Бородинское	Дровнинское	62	4	2,3
144	Бородинское	Дровнинское	4	24	1,3
145	Бородинское	Дровнинское	32	17	1
146	Бородинское	Дровнинское	2	15	1,7
147	Бородинское	Дровнинское	6	1	3,6
148	Бородинское	Дровнинское	49	11	1,3
149	Бородинское	Дровнинское	58	14	3,8
	<b>Итого:</b>				<b>593,11</b>
2.	Виноградовское	Виноградовское	41	20,26,28,29	11,7
3.	Виноградовское	Виноградовское	41	20,28,29	4,2
4.	Виноградовское	Виноградовское	41	20	4,2
5.	Виноградовское	Виноградовское	9	6,13,14,16,22,24, 25,26,27,28,34,35, 36,37	16,3
6.	Виноградовское	Виноградовское	59	22,23,26	5,5
7.	Виноградовское	Виноградовское	28	34	1,6
8.	Виноградовское	Виноградовское	42	14,15,17,24	3
9.	Виноградовское	Виноградовское	42	1	1
10.	Виноградовское	Виноградовское	63	2	3,4
11.	Виноградовское	Виноградовское	27	16,21	6
12.	Виноградовское	Виноградовское	43	46	1
13.	Виноградовское	Виноградовское	43	3	0,7
14.	Виноградовское	Виноградовское	43	37, 40	1,6
15.	Виноградовское	Виноградовское	25	10,15,16	3,3
16.	Виноградовское	Виноградовское	8	16,18	2
17.	Виноградовское	Виноградовское	8	11,14	0,5
18.	Виноградовское	Виноградовское	35	10,19	10
19.	Виноградовское	Виноградовское	35	6,17,18	4,8
20.	Виноградовское	Виноградовское	19	17,18,23	2
21.	Виноградовское	Виноградовское	70	34-37,40,41,43	8,2
22.	Виноградовское	Виноградовское	9	5,6,12,13,14, 15,16,23,24,25	5,3
23.	Виноградовское	Виноградовское	9	23,24,25,28,32,33,36	5,1
24.	Виноградовское	Виноградовское	41	40,42,43	3,1
25.	Виноградовское	Виноградовское	19	17,22,23,24,28	2,6
26.	Виноградовское	Виноградовское	27	16,21	6
27.	Виноградовское	Виноградовское	19	4,29,31	3



28.	Виноградовское	Виноградовское	27	7	3
29.	Виноградовское	Виноградовское	27	16,18,23	10,2
30.	Виноградовское	Виноградовское	24	8,9,11,12	11,3
31.	Виноградовское	Виноградовское	48	2,3	4,5
32.	Виноградовское	Виноградовское	77	3,5,6	1,4
33.	Виноградовское	Виноградовское	77	22	2,3
34.	Виноградовское	Воскресенское	55	12,17,20,21	9,3
35.	Виноградовское	Воскресенское	68	16	3,5
36.	Виноградовское	Воскресенское	68	15,16,22	7,5
37.	Виноградовское	Гжельское	28	3,4,15,1	7
38.	Виноградовское	Гжельское	13	29,13,20,25	5,5
39.	Виноградовское	Гжельское	21	16,17,26	4,3
40.	Виноградовское	Гжельское	31	14,15,17,18,19,20,27,28	11,4
41.	Виноградовское	Гжельское	36	1	4,3
42.	Виноградовское	Гжельское	13	18,19,21	1,6
43.	Виноградовское	Гжельское	13	21,27	0,4
44.	Виноградовское	Гжельское	13	21	0,8
45.	Виноградовское	Гжельское	13	13,18,19,20,21,22,23,24,25,26,27,28,30,31,32,35,36,37	50,5
46.	Виноградовское	Гжельское	13	25,32,33,36,37,38,39	6,5
47.	Виноградовское	Гжельское	21	32,38	3,5
48.	Виноградовское	Гжельское	6	3,9,10,18,19	6,5
49.	Виноградовское	Гжельское	2	28,29,36,37	6,5
50.	Виноградовское	Гжельское	13	25,33,34,39,40,41	7,9
51.	Виноградовское	Гжельское	21	22,23,32,33,34,36	6,4
52.	Виноградовское	Гжельское	43	13	4,5
53.	Виноградовское	Гжельское	2	1-6,9,10,11,12,13,14,15,16,18,19,20,22,23,24,27	27,9
54.	Виноградовское	Гжельское	14	54,55	5,1
55.	Виноградовское	Гжельское	2	30,31,34,38,39	16,2
56.	Виноградовское	Гжельское	2	29,30,37	3
57.	Виноградовское	Гжельское	27	13,14,17-19,24-26	17,5
58.	Виноградовское	Гжельское	27	13,14,15,19,20,21,29	8,25
59.	Виноградовское	Дачное	31	1	2
60.	Виноградовское	Дачное	11	17,28	0,1
61.	Виноградовское	Дачное	45	21,22	1,5
62.	Виноградовское	Дачное	46	4,5,6,7,8,9,10,11,12	27
63.	Виноградовское	Дачное	30	5,6,13	4,2



64.	Виноградовское	Дачное	43	11,13	8,0
65.	Виноградовское	Дачное	35	1,2,3,4,6,7,8,9,11,12,15,16,22	16,1
66.	Виноградовское	Загородное	10	7,9,10,11	1,9
67.	Виноградовское	Загородное	1	36	1,8
68.	Виноградовское	Загородное	1	27	0,8
69.	Виноградовское	Загородное	1	31,32,38	2,7
70.	Виноградовское	Загородное	3	8,17,20	0,8
71.	Виноградовское	Загородное	3	4,6,9	3,4
72.	Виноградовское	Загородное	3	17,18,19,20,21	3,2
73.	Виноградовское	Загородное	1	43	2,4
74.	Виноградовское	Загородное	1	16,28,29,30	2,1
75.	Виноградовское	Загородное	1	29, 30	0,5
76.	Виноградовское	Загородное	48	13,22,23	8,1
77.	Виноградовское	Загородное	2	8	7,5
78.	Виноградовское	Загородное	65	27,28,29,30,31,32,33,38	4,5
79.	Виноградовское	Малаховское	14	8,9,10,11,12, 21,22,23	11,8
80.	Виноградовское	Малаховское	10	11	6,7
81.	Виноградовское	Малаховское	60	6,5,14,13	4
82.	Виноградовское	Малаховское	36	1,2,3,4,5	30,4
83.	Виноградовское	Малаховское	39	34,33,30,28,25,18	15,4
84.	Виноградовское	Малаховское	9	1,2,3,6,8	13,9
85.	Виноградовское	Малаховское	10	5,6,9	8,2
86.	Виноградовское	Малаховское	36	3,4,5,6,8	7,0
87.	Виноградовское	Малаховское	58	1-5,7-9,16,17,19	20,6
88.	Виноградовское	Малаховское	37	1,3,4,6	9,9
89.	Виноградовское	Малаховское	24	5	2,5
90.	Виноградовское	Малаховское	18	4,5,9-11	3,9
91.	Виноградовское	Малаховское	2	7,14,15	6,5
92.	Виноградовское	Малаховское	59	9-12,20-22	8,2
93.	Виноградовское	Малаховское	38	6,8,10-13	10,7
94.	Виноградовское	Малаховское	38	15,16,17	6,9
95.	Виноградовское	Малаховское	10	3,6-12,14-16,18	18,7
96.	Виноградовское	Малаховское	19	2,5	3,5
97.	Виноградовское	Малаховское	1	15,17,28,30	9,9
98.	Виноградовское	Малаховское	4	3	2,2
99.	Виноградовское	Малаховское	53	2,3	2,6
100.	Виноградовское	Малаховское	26	9,10,11,12,13,14, 15	13



101.	Виноградовское	Малаховское	2	11,21,22,23,24,25,26	18,7
102.	Виноградовское	Пласкининское	8	1,2,3,16,17	7,6
103.	Виноградовское	Пласкининское	27	16	2
104.	Виноградовское	Пласкининское	19	13	1,5
105.	Виноградовское	Пласкининское	37	40	1,1
106.	Виноградовское	Пласкининское	34	8,10,14,15	1,4
107.	Виноградовское	Раменское	42	29	1,6
108.	Виноградовское	Раменское	37	16,19,20	2
109.	Виноградовское	Раменское	69	8,9,10	6,3
110.	Виноградовское	Раменское	43	16,31,32,33,36,43,44	12,8
111.	Виноградовское	Раменское	44	4,9,10,17	8,4
112.	Виноградовское	Раменское	70	1,2,8	7
113.	Виноградовское	Раменское	37	8,21,22,23	7
114.	Виноградовское	Ульянинское	75	35	1,3
115.	Виноградовское	Ульянинское	19	1,3	2
116.	Виноградовское	Ульянинское	76	10,17,18	1,1
117.	Виноградовское	Ульянинское	53	1,4,5,6,7	10,7
118.	Виноградовское	Ульянинское	52	13	1,3
119.	Виноградовское	Ульянинское	49	18	1,4
120.	Виноградовское	Ульянинское	74	16	0,6
121.	Виноградовское	Ульянинское	75	1	2,4
122.	Виноградовское	Ульянинское	75	39	2,6
123.	Виноградовское	Ульянинское	75	3	1,6
124.	Виноградовское	Ульянинское	39	7,8	9,6
125.	Виноградовское	Ульянинское	54	6	1,9
126.	Виноградовское	Ульянинское	88	23	0,6
127.	Виноградовское	Ульянинское	40	9	1,5
128.	Виноградовское	Ульянинское	53	4	0,2
129.	Виноградовское	Ульянинское	27	7	1,8
130.	Виноградовское	Ульянинское	52	18	0,4
131.	Виноградовское	Ульянинское	40	7	3
132.	Виноградовское	Ульянинское	65	16	1,7
133.	Виноградовское	Ульянинское	57	7,8	6,5
134.	Виноградовское	Ульянинское	54	1	0,5
135.	Виноградовское	Ульянинское	57	10	0,9
136.	Виноградовское	Ульянинское	31	9	0,3
137.	Виноградовское	Ульянинское	72	8,9	1



138.	Виноградовское	Ульянинское	53	1	11,6
139.	Виноградовское	Хорловское	79	1	2,2
140.	Виноградовское	Хорловское	22	9	2
141.	Виноградовское	Хорловское	33	5	3
142.	Виноградовское	Хорловское	47	30	4,6
143.	Виноградовское	Хорловское	61	23	3,5
144.	Виноградовское	Ильинское	32	8	0,4
145.	Виноградовское	Ильинское	23	7	1,1
146.	Виноградовское	Ильинское	23	20	2,1
147	Виноградовское	Виноградовское	6	25,27,28,29	2,5
148	Виноградовское	Ульянинское	56	1,2	3,2
149	Виноградовское	Ульянинское	56	13	0,8
150	Виноградовское	Дачное	21	22	0,8
	<b>Итого:</b>				<b>859,85</b>
1	Орехово-Зуевское	Абрамовское	31	2,6	1,4
2	Орехово-Зуевское	Абрамовское	49	20,23	2,7
3	Орехово-Зуевское	Абрамовское	50	1	0,9
4	Орехово-Зуевское	Абрамовское	52	11,20,21	1,1
5	Орехово-Зуевское	Авсюнинское	52	11,18	4,6
6	Орехово-Зуевское	Авсюнинское	59	42	1,1
7	Орехово-Зуевское	Авсюнинское	65	24,28,36,37	2
8	Орехово-Зуевское	Авсюнинское	78	55,57,58,60,62	3,3
9	Орехово-Зуевское	Авсюнинское	82	5,6,12	1,6
10	Орехово-Зуевское	Авсюнинское	83	1,4	4
11	Орехово-Зуевское	Авсюнинское	69	18,23,28,29,30	6,1
12	Орехово-Зуевское	Авсюнинское	60	6,7,17,18	5,7
13	Орехово-Зуевское	Авсюнинское	62	1,2,3,6,7,8	7,1
14	Орехово-Зуевское	Авсюнинское	72	1,5,6,10,11,12	3,7
15	Орехово-Зуевское	Авсюнинское	74	7,11,14,15,16,19,20	10,3
16	Орехово-Зуевское	Авсюнинское	79	13,20,29	5,8
17	Орехово-Зуевское	Авсюнинское	79	25	4,8
18	Орехово-Зуевское	Авсюнинское	79	4,13,14,20,27	3,7
19	Орехово-Зуевское	Авсюнинское	79	1,2	2,3
20	Орехово-Зуевское	Авсюнинское	89	2,11,12,13	2
21	Орехово-Зуевское	Авсюнинское	80	17,18	4
22	Орехово-Зуевское	Анциферовское	43	24	1
23	Орехово-Зуевское	Анциферовское	48	7.13.18.22	7,5



24	Орехово-Зуевское	Анциферовское	55	7,8,9	2,9
25	Орехово-Зуевское	Анциферовское	64	6, 14	1,9
26	Орехово-Зуевское	Анциферовское	56	20.22	1,6
27	Орехово-Зуевское	Анциферовское	47	25	4
28	Орехово-Зуевское	Анциферовское	64	4.6.7.10	9,6
29	Орехово-Зуевское	Анциферовское	70	8,18	6,6
30	Орехово-Зуевское	Анциферовское	48	2	1,1
31	Орехово-Зуевское	Анциферовское	43	28	0,7
32	Орехово-Зуевское	Городищенское	3	21	4,4
33	Орехово-Зуевское	Городищенское	36	10	5,1
34	Орехово-Зуевское	Губинское	4	6	5,1
35	Орехово-Зуевское	Губинское	1	12	1,8
36	Орехово-Зуевское	Губинское	1	29	6,9
37	Орехово-Зуевское	Губинское	35	73,74,75,76,77,78	5,4
38	Орехово-Зуевское	Губинское	4	6,8	2,2
39	Орехово-Зуевское	Губинское	11	2,3,4	2,8
40	Орехово-Зуевское	Губинское	4	16	1,5
41	Орехово-Зуевское	Губинское	34	1-5,7-12, 14,15,17- 19,23,24,25,27,28,29,33,3 4,39,40	70,3
42	Орехово-Зуевское	Губинское	35	1,2,3,9,10,11,14,24,25,27, 28,29,30,32,33	36,3
43	Орехово-Зуевское	Губинское	6	16,26,27	1,3
44	Орехово-Зуевское	Губинское	5	28,29,30	1,6
45	Орехово-Зуевское	Губинское	13	9,10,11	7,3
46	Орехово-Зуевское	Губинское	48	8,9,12,13,20	5,4
47	Орехово-Зуевское	Запутновское	63	18,19,21,23,25,26,27,28,2 9,30,31,32	30,4
48	Орехово-Зуевское	Запутновское	62	21,22,24,25,26,27	5,5
49	Орехово-Зуевское	Запутновское	46	15,21,22,24,25,27,28,29,3 0	17,5
50	Орехово-Зуевское	Запутновское	26	10,11,16,20,21,26,27	22,3
51	Орехово-Зуевское	Запутновское	26	3,4,5,6,7,10,13,14,16,20,2 5	22
52	Орехово-Зуевское	Запутновское	27	1-3,5-10,12-20,22,24-35	76,1
53	Орехово-Зуевское	Зуевское	6	2,3,4,5,6,7	11
54	Орехово-Зуевское	Зуевское	7	1,2,3,4,6,7,9	5,1
55	Орехово-Зуевское	Зуевское	10	2,3,4,5,6,7,9	22,6
56	Орехово-Зуевское	Зуевское	12	5	5,6
57	Орехово-Зуевское	Зуевское	15	5,12	12,3



58	Орехово-Зуевское	Зуевское	30	1,2-19	43
59	Орехово-Зуевское	Зуевское	41	18	2
60	Орехово-Зуевское	Зуевское	47	16,17,18,20,21	7,2
61	Орехово-Зуевское	Зуевское	54	3,4,5,8,9,10,12,13	25
62	Орехово-Зуевское	Зуевское	95	10	4,2
63	Орехово-Зуевское	Зуевское	96	9	1,4
64	Орехово-Зуевское	Зуевское	118	15,16,17,18,19,20	12
65	Орехово-Зуевское	Ильинское	55	48,49,50,63,64,65	4
66	Орехово-Зуевское	Ильинское	5	7	9,2
67	Орехово-Зуевское	Ильинское	55	48,49	1,4
68	Орехово-Зуевское	Ильинское	24	24	5,6
69	Орехово-Зуевское	Куровское	65	13,15	1
70	Орехово-Зуевское	Куровское	53	35,36	2,5
71	Орехово-Зуевское	Куровское	46	23	2,5
72	Орехово-Зуевское	Куровское	28	2,3,6	5,1
73	Орехово-Зуевское	Куровское	46	23,28	2,1
74	Орехово-Зуевское	Куровское	44	3,5	2,7
75	Орехово-Зуевское	Куровское	54	42	1,5
76	Орехово-Зуевское	Куровское	53	45	2,3
77	Орехово-Зуевское	Куровское	53	28,29	1,7
78	Орехово-Зуевское	Куровское	54	39,41,56	1,5
79	Орехово-Зуевское	Ликинское	23	2,3,8,9,12,13	12,4
80	Орехово-Зуевское	Ликинское	23	14,15,16	3,1
81	Орехово-Зуевское	Ликинское	23	13,19	7,1
82	Орехово-Зуевское	Ликинское	16	1,2,3,4,5,6,8,11	15
83	Орехово-Зуевское	Ликинское	23	4,5,6,10,14,24	5,6
84	Орехово-Зуевское	Ликинское	24	27,28,29,34,37,39,40,41	17
85	Орехово-Зуевское	Ликинское	30	13, 20	1
86	Орехово-Зуевское	Ликинское	49	2,8	6,1
87	Орехово-Зуевское	Ликинское	72	3,5,13,20	8
88	Орехово-Зуевское	Ликинское	55	3	1
89	Орехово-Зуевское	Ликинское	55	9,13,16,20,25,27	12
90	Орехово-Зуевское	Ликинское	53	13,14	3,5
91	Орехово-Зуевское	Ликинское	24	32,33	0,8
92	Орехово-Зуевское	Ликинское	45	15,17,18,19,26	6,3
93	Орехово-Зуевское	Ликинское	47	2,4,5,11	12,7
94	Орехово-Зуевское	Ликинское	25	17,21,22,23,27	7,2



95	Орехово-Зуевское	Ликинское	51	1,3	3,3
96	Орехово-Зуевское	Ликинское	53	1,2	2,8
97	Орехово-Зуевское	Ликинское	55	3,4	2,1
98	Орехово-Зуевское	Северное	4	1,2,3,4,5,6,7,8	53,2
99	Орехово-Зуевское	Северное	6	4,6,7,8,9,10,11	25,6
100	Орехово-Зуевское	Северное	10	1,2,3,4,5,6,7,8,9,10,11,12	55
101	Орехово-Зуевское	Северное	11	1,2,3,4,5,6,7	56,8
102	Орехово-Зуевское	Северное	19	1	12,5
103	Орехово-Зуевское	Северное	14	10,11	5
104	Орехово-Зуевское	Северное	21	5	8,2
105	Орехово-Зуевское	Северное	21	15,16,20	7,4
106	Орехово-Зуевское	Северное	13	9,11,13	4
107	Орехово-Зуевское	Северное	29	1,3,4	16,3
108	Орехово-Зуевское	Северное	92	1,13,14,16	4
109	Орехово-Зуевское	Северное	69	11,12,14	10
110	Орехово-Зуевское	Северное	33	3	7
111	Орехово-Зуевское	Северное	18	1,2	1,4
112	Орехово-Зуевское	Северное	10	11	1
113	Орехово-Зуевское	Северное	9	3,5,6,7,8,11	15,4
114	Орехово-Зуевское	Яковлевское	23	18,19,20	2,2
115	Орехово-Зуевское	Яковлевское	52	8,9	1,7
116	Орехово-Зуевское	Яковлевское	53	1,2	6,4
117	Орехово-Зуевское	Яковлевское	62	33,35,41	14,5
118	Орехово-Зуевское	Яковлевское	62	16,18,19,20	8,4
119	Орехово-Зуевское	Яковлевское	32	33,34,40,41,42,43	6,1
120	Орехово-Зуевское	Белавинское	102	8,13,14,17,18	8,6
121	Орехово-Зуевское	Белавинское	104	1	5
122	Орехово-Зуевское	Абрамовское	48	4,10	0,7
123	Орехово-Зуевское	Ильинское	36	6,11	0,7
	<b>Итого:</b>				<b>1104,9</b>
1	Подольское	Барыбинское	60	1(1)	1,5
2	Подольское	Барыбинское	60	1(1)	1,5
3	Подольское	Барыбинское	60	1(2)	0,3
4	Подольское	Барыбинское	60	1(2)	0,3
5	Подольское	Барыбинское	60	1(3)	0,8
6	Подольское	Барыбинское	60	1(3)	0,8
7	Подольское	Барыбинское	4	3(1)	0,1



8	Подольское	Барыбинское	4	3(1)	0,1
9	Подольское	Барыбинское	4	3(2)	0,4
10	Подольское	Барыбинское	4	3(2)	0,4
11	Подольское	Барыбинское	7	5	1,1
12	Подольское	Барыбинское	7	5	1,1
13	Подольское	Барыбинское	45	21	1,2
14	Подольское	Барыбинское	45	21	1,2
15	Подольское	Барыбинское	50	21	0,9
16	Подольское	Барыбинское	50	20	1
17	Подольское	Барыбинское	28	32	0,2
18	Подольское	Барыбинское	1	13	1,2
19	Подольское	Барыбинское	1	12	1,5
20	Подольское	Барыбинское	10	2	3,7
21	Подольское	Барыбинское	5	21	0,3
22	Подольское	Барыбинское	5	19	0,7
23	Подольское	Барыбинское	5	18	2,7
24	Подольское	Барыбинское	45	15	1,4
25	Подольское	Барыбинское	50	19	0,6
26	Подольское	Барыбинское	30	3	2,4
27	Подольское	Мещерское	62	6,7	1,4
28	Подольское	Мещерское	56	4	0,5
29	Подольское	Мещерское	62	6,7	1,4
30	Подольское	Мещерское	56	4	0,5
31	Подольское	Мещерское	8	24	3,3
32	Подольское	Мещерское	8	24	5,1
33	Подольское	Мещерское	18	36	1,8
34	Подольское	Мещерское	58	4	1,7
35	Подольское	Мещерское	62	17	1,5
36	Подольское	Мещерское	31	39	1,8
37	Подольское	Мещерское	48	16,17	1,2
38	Подольское	Мещерское	16	30	0,8
39	Подольское	Мещерское	55	8,9	1,1
40	Подольское	Мещерское	16	29	0,2
41	Подольское	Мещерское	17	14	0,5
42	Подольское	Мещерское	18	9	0,6
43	Подольское	Мещерское	54	19	0,4
44	Подольское	Мещерское	17	46	0,1



45	Подольское	Мещерское	20д1	14	0,1
46	Подольское	Мещерское	20д2	14	0,1
47	Подольское	Мещерское	50	4	0,3
48	Подольское	Мещерское	56	2	0,5
49	Подольское	Мещерское	18	15,45	1,6
50	Подольское	Мещерское	35	12	0,4
51	Подольское	Мещерское	25	13	0,7
52	Подольское	Мещерское	29	2	1,8
53	Подольское	Мещерское	77	1	3,3
54	Подольское	Мещерское	8	24	3,3
55	Подольское	Мещерское	8	24	5,1
56	Подольское	Мещерское	18	36	1,8
57	Подольское	Мещерское	31	39	1,8
58	Подольское	Мещерское	48	16,17	1,2
59	Подольское	Мещерское	58	4	1,7
60	Подольское	Мещерское	17	14	0,5
61	Подольское	Ильинское	46	3,6,40	0,8
62	Подольское	Ильинское	16	6,7	1,7
63	Подольское	Ильинское	17	15,23	1,7
64	Подольское	Ильинское	49	18,31	0,8
65	Подольское	Ильинское	52	11,19	1,6
66	Подольское	Ильинское	4	6,20	4,7
67	Подольское	Ильинское	33	9	6,7
68	Подольское	Ильинское	54	39	1,3
69	Подольское	Ильинское	55	19,25	1,5
70	Подольское	Ильинское	4	21	0,8
71	Подольское	Ильинское	10	21	0,5
72	Подольское	Ильинское	48	1	0,5
73	Подольское	Ильинское	48	2	3,4
74	Подольское	Ильинское	49	32	0,5
75	Подольское	Ильинское	50	39,51	2,4
76	Подольское	Ильинское	48	40	5,2
77	Подольское	Пушкинское	40	9, 20	0,8
78	Подольское	Пушкинское	40	9, 20	0,8
79	Подольское	Пушкинское	22	33	0,58
80	Подольское	Пушкинское	22	33	0,58
81	Подольское	Чеховское	23	17	1,1



82	Подольское	Чеховское	23	17	1,1
83	Подольское	Чеховское	20	35,36	0,6
84	Подольское	Чеховское	20	35,36	0,6
85	Подольское	Первомайское	29	36,37,38	0,9
86	Подольское	Первомайское	29	36,37,38	0,9
87	Подольское	Булычевское	25	41	0,1
88	Подольское	Булычевское	25	41	0,1
89	Подольское	Молодинское	5	13	0,3
90	Подольское	Молодинское	5	13	0,3
91	Подольское	Пушкинское	55	16	2,7
92	Подольское	Пушкинское	31	18	0,8
93	Подольское	Пушкинское	33	13	0,2
94	Подольское	Пушкинское	33	13	0,2
95	Подольское	Пушкинское	33	14	0,8
96	Подольское	Пушкинское	51	30,31	1,7
97	Подольское	Молодинское	88	5,12	1,7
98	Подольское	Первомайское	54	26	0,6
99	Подольское	Молодинское	34	9	1,3
100	Подольское	Первомайское	28	17,19	1
101	Подольское	Чеховское	4	22,27	4,8
102	Подольское	Чеховское	11	7,8	1
103	Подольское	Чеховское	20	5	0,3
104	Подольское	Чеховское	28	36,41	0,7
105	Подольское	Чеховское	28	5,6,18,28	5,4
106	Подольское	Чеховское	37	31	7,7
107	Подольское	Чеховское	40	23	0,8
108	Подольское	Чеховское	27	6,7,8	2,2
109	Подольское	Чеховское	20	43,10,14	2,9
110	Подольское	Чеховское	5	21,22,26	2,9
111	Подольское	Чеховское	21	38	1,5
112	Подольское	Булычевское	61	70,74	4,3
113	Подольское	Булычевское	61	72	2,4
114	Подольское	Молодинское	16	14	0,5
115	Подольское	Молодинское	32	15	0,5
116	Подольское	Пушкинское	12	25	0,6
117	Подольское	Подольское сельское	65	8	2,4



118	Подольское	Подольское сельское	67	1	0,9
119	Подольское	Подольское сельское	67	13,14,15	5,7
120	Подольское	Подольское сельское	66	7	1,3
121	Подольское	Подольское сельское	71	39	0,4
122	Подольское	Чеховское	21	34	1
123	Подольское	Чеховское	35	21	3,5
124	Подольское	Чеховское	35	19	2,7
125	Подольское	Чеховское	35	10,11	2,8
126	Подольское	Чеховское	35	20	7,7
127	Подольское	Чеховское	42	24	2,9
128	Подольское	Чеховское	46	6	0,8
129	Подольское	Чеховское	35	20	7,7
130	Подольское	Чеховское	42	12	1,5
131	Подольское	Чеховское	26	26	22
132	Подольское	Чеховское	26	26	4,3
133	Подольское	Булычевское	15	31	1,6
134	Подольское	Булычевское	61	50,51,52,55,56,57	7,7
135	Подольское	Домодедовское	7	1,2,3,5,8	2,2
136	Подольское	Домодедовское	7	1,2,6,7,8	5,4
137	Подольское	Домодедовское	5	27,32	1,6
138	Подольское	Домодедовское	6	1,6,12	10,7
139	Подольское	Домодедовское	14	14,11,15,21,24,23,16,26	14,2
140	Подольское	Домодедовское	13	10	6,3
141	Подольское	Домодедовское	67	3,8	17,1
142	Подольское	Домодедовское	58	8,9,45	6,2
143	Подольское	Домодедовское	49	21,16,17	2,1
144	Подольское	Домодедовское	52	34	0,5
145	Подольское	Домодедовское	61	24	2,7
146	Подольское	Домодедовское	74	13,14,21,18,17,	11,1
147	Подольское	Домодедовское	27	2,3,4,7,8,22	9,3
148	Подольское	Сельвачевское	17	1,3	7,7
149	Подольское	Сельвачевское	13	7,9	2
150	Подольское	Сельвачевское	54	21	2,1
151	Подольское	Сельвачевское	45	13,16	3,9
152	Подольское	Домодедовское	7	1,2,3,5,8	2,2
153	Подольское	Домодедовское	5	27,32	1,6



154	Подольское	Домодедовское	6	1,6,12	10,7
155	Подольское	Домодедовское	14	14,11,15,21,24,23,16,26	14,2
156	Подольское	Домодедовское	74	13,14,21,18,17,	11,1
157	Подольское	Домодедовское	27	2,3,4,7,8,22	9,3
158	Подольское	Львовское	67	2	2,2
159	Подольское	Львовское	48	28	11,5
160	Подольское	Львовское	23	35	2,7
161	Подольское	Львовское	32	38	0,2
162	Подольское	Львовское	32	39	0,1
163	Подольское	Львовское	59	6	1,5
164	Подольское	Подольское	66	5	5,4
165	Подольское	Подольское	61	21	6,6
166	Подольское	Малинское	45	3	19,4
167	Подольское	Малинское	9	2	10,3
168	Подольское	Львовское	61	2	1,1
169	Подольское	Подольское	65	1	0,7
170	Подольское	Подольское	64	5,6	0,7
171	Подольское	Подольское	65	1,10	1,7
172	Подольское	Подольское	61	23,24	1,1
173	Подольское	Львовское	31	7,14	3
174	Подольское	Томилинское	47	3,7	15
175	Подольское	Томилинское	53	11,14	2,1
176	Подольское	Томилинское	47	1,7,9	3,7
177	Подольское	Томилинское	47	7,9	2
178	Подольское	Томилинское	54	1,2,3,4	25
179	Подольское	Томилинское	54	5,6	5
180	Подольское	Томилинское	57	1,2,3	10,5
181	Подольское	Томилинское	31	6,7,8,10,12	34
182	Подольское	Томилинское	32	1,4,6,7	11,4
183	Подольское	Томилинское	42	2,13,20	3,9
184	Подольское	Томилинское	43	8,10,14,15,16,17	17
185	Подольское	Томилинское	43	8,10,14,15,16,17	17
186	Подольское	Томилинское	46	1,2,3,7	14
187	Подольское	Томилинское	46	1,2,3,7	14
188	Подольское	Мещерское	55	19	0,2
189	Подольское	Чеховское	26	26	4,3
190	Подольское	Чеховское	26	26	22,0



191	Подольское	Томилинское	32	1,4,6,7	11,4
192	Подольское	Ильинское	16	6,7	1,7
193	Подольское	Мещерское	55	19	0,2
194	Подольское	Видновское	6	17	0,4
195	Подольское	Видновское	6	17	0,4
196	Подольское	Видновское	6	19, 20	0,5
197	Подольское	Видновское	6	19, 20	0,5
198	Подольское	Видновское	6	14, 23	0,4
199	Подольское	Видновское	6	14, 23	0,4
200	Подольское	Видновское	14	1, 2	1
201	Подольское	Видновское	14	1, 2	1
202	Подольское	Видновское	14	6, 7	2,1
203	Подольское	Видновское	14	6, 7	2,1
	<b>Итого:</b>				<b>690,36</b>
	<b>Всего:</b>				<b>3248,22</b>



**Календарный план  
на осуществление лесовосстановления и лесоразведения (проведение лесоводственного ухода за лесными культурами)**

Лесничество	Объём, га	Сроки окончания этапов работ											
		01-31 Января	01-28-29 Февраля	01-31 Марта	01-30 Апреля	01-31 Мая	01-30 Июня	01-31 Июля	01-31 Августа	01-30 Сентября	01-31 Октября	01-30 Ноябрь	01-15 Декабря
2	3	4	5	6	7	8	9	10	11	12	13	14	15
Бородинское	593,11						50,0	100,0	130,0	150,0	163,11		
Виноградовское	859,85						202,1	289,4	287,55	80,8			
Орехово-Зуевское	1104,90						282,8	241,5	334,7	245,9			
Подольское	690,36					173,3	224,5	32,56	120,00	140,00			
Итого	3248,22					173,3	759,4	663,46	872,25	616,70	163,11		



«Приложение № 13 к Государственному заданию на оказание государственных услуг (выполнение работ) государственным учреждением ГАУ МО «Центрлесхоз» на 2020 год и на плановый период 2021 и 2022 годов, утвержденного приказом Комитета  
от «30» декабря 2019. № 29П-5270

## ТЕХНИЧЕСКОЕ ЗАДАНИЕ

### на осуществление лесовосстановления и лесоразведения (искусственное лесовосстановление)

#### 1. Основание для выполнения работ.

1. Лесной план Московской области;
2. Лесохозяйственный регламент Бородинского, Виноградовского, Волоколамского, Дмитровского, Егорьевского, Звенигородского, Истринского, Клинского, Луховицкого, Московского учебно-опытного, Наро-Фоминского, Ногинского, Орехово-Зуевского, Подольского, Русский лес, Сергиево-Посадского, Ступинского, Талдомского, Шатурского лесничеств.

#### 2. Нормативно-правовая база.

1. Лесной Кодекс Российской Федерации;
2. Правила санитарной безопасности в лесах, утвержденные постановлением Правительства Российской Федерации от 20.05.2017 г. № 607;
3. Правила пожарной безопасности в лесах, утвержденные постановлением Правительства Российской Федерации от 30.06.2007 № 417;
4. «Основные положения по лесовосстановлению и лесоразведению в лесном фонде РФ от 27.12.1993.»;
5. Наставление по проведению лесовосстановительных работ в зоне хвойно-широколиственных лесов европейской части РСФСР (утв. Минлесхозом РСФСР 04.11.1986 г.);
6. Правила лесовосстановления, утвержденные приказом Минприроды России от 25.03.2019. № 188;
7. «Указания по проектированию и технической приемке работ по лесовосстановлению и выращиванию посадочного материала. М, 1997»;
8. «Технические указания по проведению инвентаризации лесных культур, защитных лесных насаждений, питомников, площадей с проведенными мерами содействия естественному возобновлению леса и вводу молодняков в категорию ценных древесных насаждений. М. 1990»;
9. «Краткие указания по техническому проектированию и приемке работ по лесовосстановлению и выращиванию посадочного материала» от 08.12.1975 г. (по состоянию на июль 2011 года);
10. Приказ Рослесхоза от 10.11.2011 № 472 «Об утверждении Методических рекомендаций по проведению государственной инвентаризации лесов»;
11. Приказ Федеральной службы лесного хозяйства России от 15.06.1993 № 155 «Об утверждении наставления по отводу и таксации лесосек в лесах Российской Федерации»;
12. Знаки натурные лесоустроительные и лесохозяйственные, типы, размеры и общие технические требования ОСТ 56-44-80 (в части, не противоречащей лесному законодательству);
13. «ОСТ 56-98-93. Отраслевой стандарт. Сеянцы и саженцы основных древесных и кустарниковых пород. Технические условия» (утвержден и введен в действие Приказом Рослесхоза от 10.12.1993 № 327);



14. Приказ Рослесхоза от 08.10.2015 № 353 «Об установлении лесосеменного районирования».

15. ГОСТ Р 58004-2017 Национальный стандарт Российской Федерации: Лесовосстановление. Технические условия. Утвержден и введен в действие Приказом Федерального агентства по техническому регулированию и метрологии от 28 ноября 2017 г. N 1847-ст.

### **3. Цель выполнения работ.**

Восстановление полноценных здоровых насаждений на местах, вырубленных и погибших лесных насаждений.

### **4. Объем и место (адрес) выполнения работ.**

Объем, место (адрес) выполнения работ приведены в Приложении №1 к Техническому заданию на осуществление лесовосстановления и лесоразведения (искусственное лесовосстановление).

### **5. Исходные данные для выполнения работ.**

- Государственное задание;
- Проекты лесовосстановления (предоставляются в течение 5 (Пяти) рабочих дней с даты заключения Государственного задания с использованием информационной системы «Личный кабинет Лесопользователя»).

### **6. Основные требования к выполнению работ.**

Искусственное лесовосстановление проводится в соответствии с Проектом лесовосстановления исходя из лесорастительных условий конкретного участка.

Перед началом работ Подрядчик предоставляет Заказчику документы, подтверждающие соответствие посадочного материала лесосеменному районированию:

1) Паспорт на посадочный материал в соответствии с «ОСТ 56-98-93. Отраслевой стандарт. Сеянцы и саженцы основных древесных и кустарниковых пород. Технические условия» (утвержден и введен в действие Приказом Рослесхоза от 10.12.1993 № 327), приказом Рослесхоза от 08.10.2015 № 353 «Об установлении лесосеменного районирования»;

2) Документы о качестве семян (сертификат, удостоверение), из которых выращен посадочный материал в соответствии с ГОСТ Р 51173-98.

Приобретение посадочного материала в соответствии с «ОСТ 56-98-93. Отраслевой стандарт. Сеянцы и саженцы основных древесных и кустарниковых пород. Технические условия» (утвержден и введен в действие Приказом Рослесхоза от 10.12.1993 № 327) и лесосеменным районированием (приказ Рослесхоза от 08.10.2015 № 353 «Об установлении лесосеменного районирования»).

Высота сеянцев должна быть не менее 12 см, толщина стволика у корневой шейки у Ели европейской и Сосны обыкновенной не менее 2,0 мм, у Дуба черешчатого – 3,0 мм, возраст Ели европейской 2 – 3 года; Сосны обыкновенной – 2 года, Дуба черешчатого – 1-2 года.

При выкопке, транспортировке и хранении посадочного материала необходимо осуществить систему мероприятий, которые предупредят повреждение и подсушивание корней сеянцев и саженцев. Посадочный материал сразу после выкопки увязывается в пучки (сеянцы – по 100 шт.). На питомнике и лесокультурной площади пучки сеянцев прикапываются с раскладкой их в один ряд и плотной заделкой корней почвой. В прикопках посадочный материал регулярно поливается. При транспортировке от питомника до лесокультурной площади посадочный материал для предотвращения иссушения закрывается пленкой или брезентом и также поливается. По лесокультурной площади при ручной посадке пучки саженцев или сеянцев транспортируются в ведрах или специальных ящиках с ручками («подносах»).

При посадке лесных культур глубина заделки корневой шейки у сеянцев от поверхности почвы должна быть на песчаных почвах не больше 2 – 3 см, а на суглинистых почвах – не больше 1-2 см. Отклонение стволиков сеянцев после посадки не должно превышать 25 градусов от вертикали. Корневая система у сеянцев заделывается при посадке без загиба и с необходимой степенью уплотнения почвы.

Ручная посадка лесных культур проводится под меч Колесова (посадочный материал с открытой корневой системой), либо посадочной трубой (посадочный материал с закрытой



корневой системой) сеянцами 1-3-х лет на участках с предварительной подготовкой почвы. Количество сеянцев на 1 га, размещение их по площади, и характеристика посадочного материала определены в проекте лесовосстановления. Посадка лесных культур производится в дно (край) борозды или бровку пласта на глубину до 22 см весной – до начала вегетационного периода, осенью – после окончания видимого роста, формирования почек и одревеснения стволиков (конец августа – сентябрь) в сжатые агротехнические сроки.

Высота сеянцев должна быть не менее 12 см, толщина стволика у корневой шейки у Ели европейской и Сосны обыкновенной не менее 2,0 мм, у Дуба черешчатого – 3,0 мм, возраст Ели европейской 2-3 года; Сосны обыкновенной – 2 года, Дуба черешчатого – 1-2 года.

Механизированная посадка лесных культур проводится лесопосадочными машинами (ЛМД-81, ЛМД-81К и др.) в агрегате с трактором соответствующего тягового класса по предварительно подготовленной почве сеянцами, либо без подготовки почвы саженцами (2+2), (2+3) с одновременной оправкой посаженных растений и подсадкой пропущенных. Характеристика посадочного материала, его количество на 1 га и размещение по площади определены в проекте лесовосстановления. В труднодоступных местах производится посадка лесных культур ручным способом (не более 10% от общего количества).

Высота саженцев должна быть не менее у Ели европейской 30 см, у Сосны обыкновенной 25 см, у Дуба черешчатого – 50 см, толщина стволика у корневой шейки не менее у Ели европейской – 6 мм, Сосны обыкновенной – 8,0 мм, у Дуба черешчатого – 7,0 мм, возраст Ели европейской – 3-5 лет; Сосны обыкновенной – 3-4 года, Дуба черешчатого – 3-4 года.

Подновление и установка недостающих деляночных столбов производится в соответствии с приказом Федеральной службы лесного хозяйства России от 15.06.1993 № 155 «Об утверждении наставления по отводу и таксации лесосек в лесах Российской Федерации» и ОСТ 56-44 80 «Знаки натурные лесоустроительные и лесохозяйственные, типы, размеры и общие технические требования». Столбы устанавливаются на углах лесосек (делянок) диаметром 16 см. Столбы закапывают в землю на глубину 0,7 м. Высота столба над землей должна быть 1,3 м. Верх деляночных столбов затесывается на два ската, под гребнем делается гладкая выемка (щека) высотой 16 см и глубиной не менее 2,5 см. Щека с надписью направляется в сторону участка, гребень столба – к середине участка.

После завершения посадки производится:

- опашка лесных культур по периметру каждого участка – устройство минерализованной полосы.
- установка информационных знаков – аншлагов в соответствии с формой и размерами, указанными в Приложении №2 к Техническому заданию на осуществление лесовосстановления и лесоразведения (искусственное лесовосстановление) (место размещения определено в проекте лесовосстановления).

Доставка рабочих и техники к месту работы и обратно.

Работы выполняются в соответствии с проектом лесовосстановления.

При выполнении работ Исполнитель обязан соблюдать общие требования к технологии и качеству выполнения работ по искусственному лесовосстановлению, требования техники безопасности, пожарной безопасности и лесного законодательства.

## **7. Сроки и объемы выполнения работ.**

Сроки и объемы выполнения работ определяются в Календарном плане (графике) выполнения работ по комплексу мероприятий по воспроизводству лесов, приведены в Приложении к Государственному заданию.



Приложение № 1  
к Техническому заданию на осуществление  
лесовосстановления и лесоразведения  
(искусственное лесовосстановление)

№ п/п	Лесничество	Участковое лесничество	№ квартала	№ выдела	Объем работ, га
1.	Бородинское	Глазовское	92	9	0,7
2.	Бородинское	Глазовское	51	4	3,0
3.	Бородинское	Порецкое имени К.Ф. Тюрмера	113	3	11,1
4.	Бородинское	Порецкое имени К.Ф. Тюрмера	199	5,6	10,2
5.	Бородинское	Порецкое имени К.Ф. Тюрмера	127	1	10,0
6.	Бородинское	Порецкое имени К.Ф. Тюрмера	199	3	1,4
7.	Бородинское	Порецкое имени К.Ф. Тюрмера	134	1	4,0
8.	Бородинское	Колоцкое	44	3	1,0
9.	Бородинское	Можайское	32	17	1,8
10.	Бородинское	Бородинское сельское	23	27	2,0
11.	Бородинское	Ново-Покровское	61	5	1,5
12.	Бородинское	Ново-Покровское	84	29	2,4
13.	Бородинское	Семеновское	13	10,33	2,2
14.	Бородинское	Глазовское	64	4	5,3
15.	Бородинское	Глазовское	41	16	7,3
16.	Бородинское	Глазовское	49	10,12	18,1
17.	Бородинское	Глазовское	49	24	2,0
18.	Бородинское	Глазовское	60	15	6,9
19.	Бородинское	Глазовское	60	17	2,2
20.	Бородинское	Глазовское	60	19	2,5
21.	Бородинское	Глазовское	64	20	2,3
22.	Бородинское	Глазовское	64	3	1,9
23.	Бородинское	Глазовское	55	6	0,6
24.	Бородинское	Глазовское	67	7	0,9
25.	Бородинское	Глазовское	29	6	0,6
26.	Бородинское	Борисовское	28	25	1,2
27.	Бородинское	Борисовское	36	12	0,8



28.	Бородинское	Борисовское	34	25	1,6
29.	Бородинское	Борисовское	52	13,23	5,5
30.	Бородинское	Колоцкое	37	13,17	1,9
31.	Бородинское	Колоцкое	136	16	0,4
32.	Бородинское	Порецкое имени К.Ф. Тюрмера	45	1	2,1
33.	Бородинское	Порецкое имени К.Ф. Тюрмера	44	11	1,1
34.	Бородинское	Порецкое имени К.Ф. Тюрмера	111	1	10,1
35.	Бородинское	Порецкое имени К.Ф. Тюрмера	114	3	9,5
36.	Бородинское	Порецкое имени К.Ф. Тюрмера	115	2	3,6
37.	Бородинское	Мокровское	10	3	1,0
38.	Бородинское	Дровнинское	6	1	3,5
39.	Бородинское	Ново-Покровское	83	5	0,5
	<b>Итого:</b>				<b>144,7</b>
1	Виноградовское	Виноградовское	27	16,18,23	10,2
2	Виноградовское	Виноградовское	24	8,9,11,12	11,3
3	Виноградовское	Виноградовское	48	2,3	4,5
4	Виноградовское	Виноградовское	27	7	3
5	Виноградовское	Воскресенское	68	15,16,22	7,5
6	Виноградовское	Гжельское	28	3,4,15,1	7
7	Виноградовское	Гжельское	13	29,13,20,25	5,5
8	Виноградовское	Загородное	10	7,9,10,11	1,9
9	Виноградовское	Ильинское	32	8	0,4
10	Виноградовское	Малаховское	14	8,9,10,11,12,21,22,23	11,8
11	Виноградовское	Раменское	42	29	1,6
12	Виноградовское	Раменское	37	16,19,20	2
13	Виноградовское	Хорловское	79	1	2,2
14	Виноградовское	Хорловское	22	9	2,0
15	Виноградовское	Малаховское	14	6,7,8,10,11,12,14,21	10,8
16	Виноградовское	Малаховское	37	13	1,1
17	Виноградовское	Малаховское	38	6,7	3,7
	<b>Итого:</b>				<b>86,5</b>
1	Волоколамское	Осташевское	59	47	3,8
2	Волоколамское	Шаховское	34	7,10	1,6



3	Волоколамское	Шаховское	26	54	0,3
4	Волоколамское	Шаховское	26	53	4
5	Волоколамское	Красногорское	21	5	2,2
6	Волоколамское	Красногорское	21	5,7	4,1
7	Волоколамское	Волоколамское	19	32	2,3
8	Волоколамское	Волоколамское	25	2	2,4
9	Волоколамское	Волоколамское	19	33	0,5
10	Волоколамское	Волоколамское	25	13,18	2,1
11	Волоколамское	Волоколамское	67	8,12,21	5,1
12	Волоколамское	Пригородное	46	43,44	0,9
13	Волоколамское	Пригородное	70	32,36	2,1
14	Волоколамское	Осташевское	20	31	0,7
15	Волоколамское	Серединское	5	4,5,27	2,4
16	Волоколамское	Ядровское	34	6	0,5
17	Волоколамское	Микулинское	7	23	0,8
18	Волоколамское	Пригородное	53	7	0,1
19	Волоколамское	Пригородное	53	7	0,3
20	Волоколамское	Пригородное	53	7	0,4
21	Волоколамское	Ядровское	46	18,19	1,0
22	Волоколамское	Шаховское	2	20	0,4
	<b>Итого:</b>				<b>38,0</b>
1	Дмитровское	Вербилковское	30	7	1,10
2	Дмитровское	Гарское	55	4	1,00
3	Дмитровское	Гришинское	109	1,6	4,70
4	Дмитровское	Гришинское	65	5,6,15	4,20
5	Дмитровское	Гришинское	58	23	3,30
6	Дмитровское	Деденевское	12	3	0,80
7	Дмитровское	Деденевское	53	10	0,18
8	Дмитровское	Деденевское	32	17	0,20
9	Дмитровское	Костинское	60	34,36	2,00
10	Дмитровское	Костинское	61	2	1,20
11	Дмитровское	Костинское	7	5,13	3,10
12	Дмитровское	Костинское	10	15,17	2,70
13	Дмитровское	Костинское	13	1,4	5,00
14	Дмитровское	Марфинское	2	19,22	3,60
15	Дмитровское	Марфинское	14	29	1,10
16	Дмитровское	Марфинское	2	32	0,60
17	Дмитровское	Марфинское	7	7,8	2,60



18	Дмитровское	Марфинское	40	13	2,80
19	Дмитровское	Ольговское	10	13	2,80
20	Дмитровское	Орудьевское	47	3	0,40
21	Дмитровское	Орудьевское	47	16,17(2)	1,90
22	Дмитровское	Орудьевское	47	17(1)	0,60
23	Дмитровское	Орудьевское	15	1	1,00
24	Дмитровское	Орудьевское	13	10(1)	2,60
25	Дмитровское	Орудьевское	13	10(2)	1,60
26	Дмитровское	Орудьевское	13	21	1,00
27	Дмитровское	Пантюхинское	61	26,27,28,30	5,70
28	Дмитровское	Тимоновское	67	13	1,20
29	Дмитровское	Тимоновское	60	10,11	5,50
30	Дмитровское	Тимоновское	80	2,3	2,90
31	Дмитровское	Тимоновское	98	19	1,00
32	Дмитровское	Тишковское	60	9	7,20
33	Дмитровское	Тишковское	63	5	6,80
34	Дмитровское	Учинское	22	3,5	2,00
35	Дмитровское	Учинское	12	10,12,13	1,20
36	Дмитровское	Учинское	97	1,2,4,5,8,9,10,14	10,40
37	Дмитровское	Учинское	114	1,2,3,10,11,17	6,10
38	Дмитровское	Учинское	30	4	1,50
39	Дмитровское	Учинское	30	4	2,10
40	Дмитровское	Учинское	45	16	0,40
41	Дмитровское	Учинское	45	23	0,20
42	Дмитровское	Учинское	51	3,4,5	2,00
43	Дмитровское	Хлебниковское	24	5,9,10,13,14,15,21	7,20
	<b>Итого:</b>				<b>115,48</b>
1	Егорьевское	Чернолесское	18	40	0,6
2	Егорьевское	Чернолесское	9	34	1,0
3	Егорьевское	Больше-Гридинское	52	7,12,15	3,4
4	Егорьевское	Больше-Гридинское	52	2,3,10,11	4,7
5	Егорьевское	Больше-Гридинское	91	43,46	1,1
6	Егорьевское	Больше-Гридинское	47	3,9	1,5
7	Егорьевское	Егорьевское	44	12,14	0,7
8	Егорьевское	Егорьевское	47	17	2,7



9	Егорьевское	Пригородное	24	31,32,38	1,0
10	Егорьевское	Пригородное	21	7,10-13,16-19,22-24,28,29	40,0
11	Егорьевское	Пригородное	22	11,22,31	8,0
12	Егорьевское	Юбилейное	48	1,8,9	1,6
13	Егорьевское	Цнинское	52	5,14	1,5
14	Егорьевское	Больше-Гридинское	65	27	1,7
15	Егорьевское	Больше-Гридинское	79	10,28	3,0
16	Егорьевское	Больше-Гридинское	90	2	1,2
17	Егорьевское	Больше-Гридинское	90	2	0,8
18	Егорьевское	Больше-Гридинское	90	19,20	1,5
19	Егорьевское	Больше-Гридинское	78	6,7,11	2,2
20	Егорьевское	Больше-Гридинское	79	6,12	0,7
21	Егорьевское	Больше-Гридинское	47	1,6,7	2,2
22	Егорьевское	Больше-Гридинское	78	16,18,22	3,8
23	Егорьевское	Поминовское	69	38,39	0,9
24	Егорьевское	Поминовское	71	26,27	1,6
25	Егорьевское	Поминовское	19	7	0,7
26	Егорьевское	Поминовское	66	12,24,26,33	4,2
27	Егорьевское	Поминовское	19	5	1,8
28	Егорьевское	Поминовское	12	21	1,4
29	Егорьевское	Поминовское	12	21	1,0
30	Егорьевское	Поминовское	27	7,8	1,0
31	Егорьевское	Поминовское	9	4,12	1,3
32	Егорьевское	Поминовское	10	11,12	0,3
33	Егорьевское	Поминовское	70	24,41	1,4
34	Егорьевское	Куплямское	89	26	3,5
35	Егорьевское	Пригородное	32	33,37,38	0,6
36	Егорьевское	Пригородное	42	28	0,3
37	Егорьевское	Пригородное	64	11,13,14,18	8,0
38	Егорьевское	Юбилейное	10	2,3,4	1,4
39	Егорьевское	Юбилейное	7	32	1,2
	<b>Итого:</b>				<b>115,5</b>
1	Звенигородское	Чепелевское	30	1,4,6,8,11,12,13,14	45,1
2	Звенигородское	Чепелевское	41	2,3,4,10,11,14	18,7



3	Звенигородское	Чепелевское	29	24	0,9
4	Звенигородское	Чепелевское	40	2,4,7,8,12,15,16,17,19	44,8
5	Звенигородское	Нестеровское	1	26,32	4,6
6	Звенигородское	Нестеровское	24	1,2	1,7
7	Звенигородское	Рузское	126	28,29	4,58
8	Звенигородское	Рузское	113	2 - 9, 11 - 16, 19	102,5
9	Звенигородское	Хлюпинское	78	1	1,3
10	Звенигородское	Таракановское	62	11,12,13,14,17,19,21,22,23,24	15,9
11	Звенигородское	Таракановское	67	2,3,4,5,8	10,8
12	Звенигородское	Таракановское	67	24,26	0,5
13	Звенигородское	Таракановское	57	10	0,1
14	Звенигородское	Таракановское	62	1	1,7
15	Звенигородское	Таракановское	62	3	5,0
16	Звенигородское	Таракановское	62	20	3,5
17	Звенигородское	Пионерское	112	13	1,4
18	Звенигородское	Пионерское	227	2	0,5
19	Звенигородское	Тучковское	19	28	0,40
20	Звенигородское	Кубинское	78	3	2,00
21	Звенигородское	Кубинское	79	8	3,70
22	Звенигородское	Кубинское	79	2,3	3,00
23	Звенигородское	Рузское	101	1	1,3
24	Звенигородское	Рузское	101	1	3,9
25	Звенигородское	Рузское	112	12	1,3
26	Звенигородское	Нестеровское	5	4	0,9
27	Звенигородское	Чепелевское	42	1,2	2,8
28	Звенигородское	Чепелевское	6	6	0,6
29	Звенигородское	Тучковское	17	20	0,6
30	Звенигородское	Тучковское	18	9	2,8
31	Звенигородское	Нестеровское	3	6	2,9
32	Звенигородское	Нестеровское	3	2	4,5
33	Звенигородское	Тучковское	47	17	6,5
34	Звенигородское	Таракановское	54	20	1,8
	<b>Итого:</b>				<b>302,58</b>
1	Истринское	Рождественское	24-С	4	0,90
2	Истринское	Рождественское	39-Д	37	4,00
3	Истринское	Рождественское	41-Д	12,36	0,60
4	Истринское	Рождественское	41-Д	11	0,20
5	Истринское	Рождественское	42-Д	2,3,12	1,10
6	Истринское	Рождественское	46-С	28	0,20
7	Истринское	Рождественское	51-С	16,17,33,34,35	5,00
8	Истринское	Рождественское	51-С	8	1,70



9	Истринское	Рождественское	58-С	1	7,70
10	Истринское	Рождественское	92-Д	25,32	0,90
11	Истринское	Рождественское	92-Д	27,31,42,43	1,80
12	Истринское	Рождественское	50-Д	31	0,80
13	Истринское	Рождественское	50-Д	53	0,40
14	Истринское	Рождественское	58-Д	21,22	0,80
15	Истринское	Рождественское	18-С	6	1,70
16	Истринское	Рождественское	58-С	2,3	3,30
17	Истринское	Рождественское	18-С	24	1,80
18	Истринское	Истринское сельское	1	29	0,70
19	Истринское	Филатовское	35	3,4,5,7,8	23,40
20	Истринское	Филатовское	28	1,2,4,7,8,10,11	24,00
21	Истринское	Филатовское	26	17,22	9,30
22	Истринское	Филатовское	29	8,14,19,22,23,31	16,60
23	Истринское	Филатовское	11	1,2	4,30
24	Истринское	Филатовское	11	1,5	2,00
25	Истринское	Филатовское	28	1,7	1,10
26	Истринское	Филатовское	46	25	0,40
27	Истринское	Филатовское	50	15	0,30
28	Истринское	Филатовское	50	17	0,70
29	Истринское	Филатовское	50	17	0,90
30	Истринское	Филатовское	50	31,35	0,60
31	Истринское	Филатовское	51	26,27,28	1,20
32	Истринское	Филатовское	56	10	1,40
33	Истринское	Филатовское	62	12	1,10
34	Истринское	Филатовское	71	12,23	0,40
35	Истринское	Филатовское	72	20,21	0,80
36	Истринское	Савельевское	56-Н	9	1,00
37	Истринское	Савельевское	49-Н	6	0,50
38	Истринское	Савельевское	10-О	26,27	3,80



39	Истринское	Савельевское	10-О	31,32	4,50
40	Истринское	Савельевское	60-Н	18	0,30
41	Истринское	Савельевское	60-Н	17,19	3,40
42	Истринское	Савельевское	49-Н	6	0,20
43	Истринское	Савельевское	59-Н	17	0,70
44	Истринское	Савельевское	59-Н	9,11	0,90
45	Истринское	Савельевское	59-Н	9	0,60
46	Истринское	Савельевское	64-Н	3	2,70
47	Истринское	Савельевское	64-Н	4,9,10	2,60
48	Истринское	Савельевское	64-Н	3	0,30
49	Истринское	Савельевское	64-Н	4,5,6,10	4,30
50	Истринское	Савельевское	60-Н	1	2,30
51	Истринское	Новоиерусалимское	17-И	24,32	5,40
52	Истринское	Новоиерусалимское	51-И	22,23	1,50
53	Истринское	Новоиерусалимское	65-И	17	0,30
54	Истринское	Новоиерусалимское	79-Ч	26,40	0,80
55	Истринское	Новоиерусалимское	9-И	30	0,70
56	Истринское	Новоиерусалимское	18-И	9,24	1,70
57	Истринское	Новоиерусалимское	65-И	23,27	3,10
58	Истринское	Новоиерусалимское	76-И	3,4	0,20
59	Истринское	Новоиерусалимское	55-Ч	1,2,3,6,13,14,20	29,00
60	Истринское	Новоиерусалимское	59-И	24	0,20
61	Истринское	Красногорское	9	6	12,70
62	Истринское	Красногорское	23	9	0,50
63	Истринское	Красногорское	38	34	1,80
64	Истринское	Опалиховское	1	25,28,29,30	1,30
65	Истринское	Никольское	95	5,13	11,40
66	Истринское	Деньковское	41-Л	4	0,3
67	Истринское	Савельевское	10-О	27,28	2,3
68	Истринское	Истринское сельское	24	7, 8	0,5



69	Истринское	Рождественское	51-Д	15,34,35,36,37,38,41,42,43	15,1
70	Истринское	Новоиерусалимское	48-И	11	1,0
	<b>Итого:</b>				<b>240,0</b>
1	Клинское	Октябрьское	30	29,38,43	23,90
2	Клинское	Октябрьское	30	16,18,20,22	24,00
3	Клинское	Октябрьское	30	28,37	5,60
4	Клинское	Октябрьское	43	19	0,70
5	Клинское	Новинское	57	15	1,0
6	Клинское	Нудольское	55	24,31	0,50
7	Клинское	Нудольское	55	11,20,23	1,40
8	Клинское	Нудольское	55	38	5,60
9	Клинское	Нудольское	55	1,4	7,50
10	Клинское	Нудольское	55	15	1,90
11	Клинское	Нудольское	55	46	3,60
12	Клинское	Нудольское	59	23	1,40
13	Клинское	Нудольское	59	20,21	7,00
14	Клинское	Нудольское	80	16,25,26,34,36,	4,80
15	Клинское	Сходненское	8	11,14	2,30
16	Клинское	Сходненское	9	7,14,18,19,20,21	13,50
17	Клинское	Сходненское	10	11 (№1)	0,30
18	Клинское	Сходненское	10	11 (№2)	0,30
19	Клинское	Поваровское	63	11	0,90
20	Клинское	Поваровское	3	21	2,50
21	Клинское	Поваровское	12	10,12	4,70
22	Клинское	Сенежское	87	5	3,80
23	Клинское	Сенежское	40	5	2,00
24	Клинское	Крюковское	10	3,4,5,7,8	13,10
25	Клинское	Крюковское	55	17,23,24	27,50
26	Клинское	Крюковское	35	21	0,40
27	Клинское	Крюковское	35	35,36	3,40
28	Клинское	Краснополянское	104	5,7,8	4,50
29	Клинское	Краснополянское	107	7,8	2,40
30	Клинское	Краснополянское	110	2,5	2,50
31	Клинское	Круговское	67	18	0,10
32	Клинское	Круговское	62	37	0,10
33	Клинское	Круговское	52	10	0,30
34	Клинское	Круговское	68	11	0,40
35	Клинское	Истринское	64	6,20	3,90
36	Клинское	Истринское	64	7	1,00
37	Клинское	Истринское	65	4	1,10
38	Клинское	Истринское	89	4,6,9	5,60
39	Клинское	Истринское	89	6,8,16	3,00
40	Клинское	Озерецкое	155	1,2,3,4,8	22,70



41	Клинское	Озерецкое	160	1,2,7	6,70
42	Клинское	Озерецкое	160	1,3,4,7,8	20,70
	Клинское	Озерецкое	47	12,17,19,20,21	14,0
43	Клинское	Высоковское	69	13,14,20,21,29,30	8,00
44	Клинское	Краснохолмское	63	1,2,4	2,20
	Клинское	Сельское	3	1	0,6
	<b>Итого:</b>				<b>263,4</b>
1	Луховицкое	Белоомутское	24	2	2,4
2	Луховицкое	Белоомутское	53	10	0,8
3	Луховицкое	Белоомутское	32	18,21	3,0
4	Луховицкое	Белоомутское	32	12,13,14	3,6
5	Луховицкое	Белоомутское	40	16	0,7
6	Луховицкое	Белоомутское	53	2	2,6
7	Луховицкое	Белоомутское	64	4	3,5
8	Луховицкое	Луховицкое сельское (Серебряно-Прудский р-н)	21	17	0,8
9	Луховицкое	Ольшанское	18	20	1,7
10	Луховицкое	Ольшанское	39	35,36	2,3
11	Луховицкое	Ольшанское	51	22	2,9
12	Луховицкое	Ольшанское	51	26, 31, 32, 33, 36	3,5
13	Луховицкое	Ольшанское	52	1	4,4
14	Луховицкое	Ольшанское	62	3, 19	6,5
15	Луховицкое	Ольшанское	85	6,9,13	4,4
16	Луховицкое	Ольшанское	85	6,9	6,7
17	Луховицкое	Серебряно-Прудское	92	14	0,3
18	Луховицкое	Чернореченское	33	1	2,0
19	Луховицкое	Чернореченское	6	23	0,7
	<b>Итого:</b>				<b>52,8</b>
1	МУО	Алешинское	165	4,6	8,8
2	МУО	Тютчевское	164	2,4	4,4
3	МУО	Тютчевское	46	2	1,8
4	МУО	Тютчевское	46	2	7,2
5	МУО	Учебно-опытное	146	7	4,2
6	МУО	Учебно-опытное	198	2	1,5
7	МУО	Воря-Богородское	99	13,19,22	19,2
8	МУО	Воря-Богородское	51	2,5,6,7	12,3
9	МУО	Воря-Богородское	51	2,3	1,3
10	МУО	Воря-Богородское	91	13,15,22,23	4,7
11	МУО	Огудневское	80	9, 10	0,9
12	МУО	Огудневское	86	14	0,8
13	МУО	Огудневское	91	20,26,32,34,36	9,0
14	МУО	Огудневское	55	4,6,7,9	10,3
15	МУО	Огудневское	34	1,2,3,4,5,6	27,7



16	МУО	Огудневское	44	4,5,6	23,8
17	МУО	Гребневское Гр.	43	12,13, 14,18,22	12,5
18	МУО	Гребневское Гр.	49	2,3	2,7
19	МУО	Свердловское Св.	70	3-6, 11,17,20,30, 31	13,7
20	МУО	Свердловское Св.	71	1,2,8-13, 15-17,19	12,6
21	МУО	Свердловское Св.	63	2	1,3
22	МУО	Свердловское Св.	88	3	3,0
23	МУО	Свердловское Св.	81	31,32	1,9
24	МУО	Свердловское Св.	71	13,14,20,22	1,4
25	МУО	Свердловское Чк.	32	7,9,12,17	15,0
26	МУО	Свердловское Чк.	32	25,27,35	7,0
27	МУО	Фряновское Акс.	29	16,19	0,5
28	МУО	Фряновское Акс.	29	20,14	0,5
	<b>Итого:</b>				<b>210,0</b>
1	Наро-Фоминское	Алабинское	16	2;4;5	3,40
2	Наро-Фоминское	Алабинское	16	5;8	5,80
3	Наро-Фоминское	Алабинское	15	12	6,90
4	Наро-Фоминское	Алабинское	73	18	0,70
5	Наро-Фоминское	Алабинское	16	2;6	0,60
6	Наро-Фоминское	Алабинское	26	3;4;6	1,20
7	Наро-Фоминское	Алабинское	16	2;4;14	9,20
8	Наро-Фоминское	Алабинское	17	16;18	1,20
9	Наро-Фоминское	Алабинское	17	33;35	1,40
10	Наро-Фоминское	Башкинское	12	1	0,50
11	Наро-Фоминское	Башкинское	60	20	1,10
12	Наро-Фоминское	Башкинское	4	1	0,80
13	Наро-Фоминское	Башкинское	49	14	0,60
14	Наро-Фоминское	Башкинское	74	1	1,00
15	Наро-Фоминское	Башкинское	48	15	1,10
16	Наро-Фоминское	Башкинское	48	5	6,00
17	Наро-Фоминское	Башкинское	12	1	1,30
18	Наро-Фоминское	Башкинское	124	37	0,40
19	Наро-Фоминское	Башкинское	4	1	0,20
20	Наро-Фоминское	Башкинское	122	9	0,40
21	Наро-Фоминское	Башкинское	3	20	0,20
22	Наро-Фоминское	Башкинское	121	5;9;19	4,60
23	Наро-Фоминское	Башкинское	121	22	0,90
24	Наро-Фоминское	Верейское	7	6	1,80
25	Наро-Фоминское	Верейское	20	17	18,60
26	Наро-Фоминское	Веселёвское	6	16	0,50
27	Наро-Фоминское	Веселёвское	1	3	3,80
28	Наро-Фоминское	Веселёвское	1	6	2,80
29	Наро-Фоминское	Вышегородское	35	15	0,30
30	Наро-Фоминское	Вышегородское	39	2	1,30



31	Наро-Фоминское	Вышегородское	1	8	0,30
32	Наро-Фоминское	Дороховское	74	2	0,60
33	Наро-Фоминское	Дороховское	74	9	0,30
34	Наро-Фоминское	Дороховское	56	9	1,30
35	Наро-Фоминское	Дороховское	35	7;8;13	0,70
36	Наро-Фоминское	Дороховское	19	2;16	1,10
37	Наро-Фоминское	Дороховское	80	21	1,90
38	Наро-Фоминское	Дороховское	80	21	1,00
39	Наро-Фоминское	Дороховское	95	2;20	0,30
40	Наро-Фоминское	Каменское	57	22	1,00
41	Наро-Фоминское	Каменское	59	20	1,00
42	Наро-Фоминское	Каменское	98	15	1,20
43	Наро-Фоминское	Каменское	98	27	1,20
44	Наро-Фоминское	Каменское	21	19;20	0,90
45	Наро-Фоминское	Литвиновское	51	15;16;17	3,10
46	Наро-Фоминское	Литвиновское	51	4;5;6;7	6,60
47	Наро-Фоминское	Литвиновское	51	17;20	2,90
48	Наро-Фоминское	Литвиновское	98	8	1,30
49	Наро-Фоминское	Литвиновское	68	1;2;5;8	5,90
50	Наро-Фоминское	Назарьевское	50	14;17;18	4,20
51	Наро-Фоминское	Назарьевское	47	10;14	1,20
52	Наро-Фоминское	Назарьевское	6	17	1,70
53	Наро-Фоминское	Назарьевское	32	8	1,20
54	Наро-Фоминское	Назарьевское	28	33;32	1,30
55	Наро-Фоминское	Назарьевское	9	26;31	1,60
56	Наро-Фоминское	Назарьевское	34	19;22	2,20
57	Наро-Фоминское	Нарское	77	1	4,10
58	Наро-Фоминское	Нарское	68	6	0,60
59	Наро-Фоминское	Нарское	74	6	0,40
60	Наро-Фоминское	Нарское	83	12	7,80
61	Наро-Фоминское	Симбуховское	5	3	0,20
62	Наро-Фоминское	Симбуховское	59	3	1,10
63	Наро-Фоминское	Симбуховское	15	5	0,90
	<b>Итого:</b>				<b>139,70</b>
1	Ногинское	Аверкиевское	101	4,5,6,7	6,4
2	Ногинское	Аверкиевское	115	1-7,9	14,1
3	Ногинское	Аверкиевское	114	1-3,5,6	7
4	Ногинское	Аверкиевское	103	1	2
5	Ногинское	Аверкиевское	133	4	3,5
6	Ногинское	Аверкиевское	125	14,16	1,8
7	Ногинское	Аверкиевское	120	3,4	6
8	Ногинское	Аверкиевское	140	1-3,6-10	13,6
9	Ногинское	Аверкиевское	116	4,6	2
10	Ногинское	Горенское	44	3	4,5



11	Ногинское	Горенское	45	3,5	13,30
12	Ногинское	Кудиновское	4	21	9,00
13	Ногинское	Кудиновское	4	2	2,20
14	Ногинское	Ногинское сельское (Кучинское)	1	13,28	2,1
15	Ногинское	Кучинское	15	1,6	1,1
16	Ногинское	Кучинское	51	3,9	7,2
17	Ногинское	Кучинское	53	21	0,5
18	Ногинское	Кучинское	66	1,7,11,12,13,17	7,8
19	Ногинское	Луковское	37	4,11,25,26,32	7,5
20	Ногинское	Луковское	11	31,33,34,38,41	7,5
21	Ногинское	Логиновское	35	20	12,6
22	Ногинское	Логиновское	35	12,17,18,20	7,20
23	Ногинское	Озерное	4	10,11	7,2
24	Ногинское	Озерное	3	2,7,8	1
25	Ногинское	Рахмановское	31	4,10	8,7
26	Ногинское	Рахмановское	31	30	2,9
27	Ногинское	Рахмановское	32	15,27	6,3
28	Ногинское	Ногинское сельское (Фрязовское)	32	14,15,20	8
29	Ногинское	Электрогорское	6	32	0,5
30	Ногинское	Электрогорское	13	23	0,9
31	Ногинское	Кудиновское	4	21	9,5
32	Ногинское	Логиновское	36	17,18	1,6
33	Ногинское	Луковское	17	8,9	2,0
34	Ногинское	Ямкинское	18	1,2,13	3,2
35	Ногинское	Ногинское	5	11,12,13,14,15,16	17,3
36	Ногинское	Фрязовское	4	16,17,26,27,29,34	13,0
37	Ногинское	Фрязовское	3	34	0,48
38	Ногинское	Кучинское	23	1-10,12-15,17-21	15,7
39	Ногинское	Кучинское	52	4,5,7,8,12,13	3,0
40	Ногинское	Кучинское	32	5	2,5
41	Ногинское	Кучинское	52	21	2,5
	<b>Итого:</b>				<b>245,18</b>
1	Орехово-Зуевское	Анциферовское	63	20,28	0,60
2	Орехово-Зуевское	Анциферовское	63	20	0,40
3	Орехово-Зуевское	Анциферовское	74	3	0,40
4	Орехово-Зуевское	Анциферовское	74	3,5,7	1,20
5	Орехово-Зуевское	Губинское	22	13,14,18,19	5,0
6	Орехово-Зуевское	Губинское	55	23,24	1,5
7	Орехово-Зуевское	Губинское	56	1,2,3,4,5	4,0
8	Орехово-Зуевское	Зарпутновское	24	2,11,14,17	2,22
9	Орехово-Зуевское	Запутновское	20	16,22,34,36,37	2,80
10	Орехово-Зуевское	Запутновское	23	15,16,17,35	5,00



11	Орехово-Зуевское	Запутновское	28	1,2,3,4,5	11,1
12	Орехово-Зуевское	Ильинское	61	44,45,46	7,1
13	Орехово-Зуевское	Ильинское	56	5	1,4
14	Орехово-Зуевское	Куrowsкое	8	2,12,20,21	1,7
15	Орехово-Зуевское	Куrowsкое	8	25,26,27,28	3,2
16	Орехово-Зуевское	Куrowsкое	8	6,14,16,17,23,24	3,8
17	Орехово-Зуевское	Ликинское	23	2	0,7
18	Орехово-Зуевское	Северное	31	1,2	10,4
19	Орехово-Зуевское	Яковлевское	64	11,12,19,23,24	2,8
20	Орехово-Зуевское	Белавинское	104	1,2,3,6,7,8,9,10,11	20,1
21	Орехово-Зуевское	Белавинское	97	2,7	3,8
22	Орехово-Зуевское	Белавинское	109	6,11,12,13,14,15,19,27,28	12,7
23	Орехово-Зуевское	Белавинское	105	1,2,6,7,10	8,1
24	Орехово-Зуевское	Белавинское	104	6,7,12	8,3
25	Орехово-Зуевское	Белавинское	105	3,4	0,9
26	Орехово-Зуевское	Белавинское	105	7,10,11,14,15	7,5
27	Орехово-Зуевское	Белавинское	90	17	1,2
	<b>Итого:</b>				<b>127,92</b>
1	Подольское	Барыбинское	60	1(1)	1,5
2	Подольское	Барыбинское	60	1(2)	0,3
3	Подольское	Барыбинское	4	3(1)	0,1
4	Подольское	Барыбинское	4	3(2)	0,4
5	Подольское	Мещерское	56	4	0,5
6	Подольское	Мещерское	62	6,7	1,4
7	Подольское	Ильинское	7	21,22	0,6
8	Подольское	Ильинское	18	14,15,16	1,4
9	Подольское	Ильинское	42	4,33	0,8
10	Подольское	Ильинское	49	24	0,2
11	Подольское	Ильинское	49	24	0,1
12	Подольское	Пушкинское	40	9,20	0,8
13	Подольское	Пушкинское	22	33	0,58
14	Подольское	Чеховское	20	35,36	0,6
16	Подольское	Первомайское	29	36,37,38	0,9
17	Подольское	Булычевское	25	41	0,1
18	Подольское	Ильинское	48	44	0,2
19	Подольское	Мещерское	55	19	0,2
20	Подольское	Молодинское	42	12	0,1
21	Подольское	Домодедовское	5	27,29	5,4
	<b>Итого:</b>				<b>16,18</b>
1	Русский лес	Хатунское	11	18,19,22	3,4
2	Русский лес	Хатунское	17	17,18	2,6
3	Русский лес	Хатунское	23	2,3	10,6
4	Русский лес	Хатунское	28	2,3	16,5
5	Русский лес	Хатунское	68	16,17	10,0



6	Русский лес	Хатунское	35	10	1,3
7	Русский лес	Ступинское	58	15,16	0,6
8	Русский лес	Хатунское	27	1,2,4,5,6,11	7,3
9	Русский лес	Хатунское	17	14,15,16,19,20,21	5,8
10	Русский лес	Хатунское	23	5,7,8,9	6,3
	<b>Итого:</b>				<b>64,4</b>
1	Сергиево-Посадское	Алексеевское	32	8	1,3
2	Сергиево-Посадское	Алексеевское	44	13	0,8
3	Сергиево-Посадское	Краснозаводское	4	6	3,3
4	Сергиево-Посадское	Краснозаводское	33	6	1,2
5	Сергиево-Посадское	Краснозаводское	84	9	0,23
6	Сергиево-Посадское	Сергиево-Посадское	79	20,19	1,6
7	Сергиево-Посадское	Торгашинское	65	47	0,5
8	Сергиево-Посадское	Торгашинское	84	14,19	0,7
9	Сергиево-Посадское	Хотьковское	17	16,18,19,20,26	3,5
10	Сергиево-Посадское	Хотьковское	16В	3,21,26	4,2
11	Сергиево-Посадское	Хотьковское	28В	27,28,29	3,7
12	Сергиево-Посадское	Хотьковское	28В	40,48	0,9
13	Сергиево-Посадское	Хотьковское	20В	17,25	1,9
14	Сергиево-Посадское	Алексеевское	47	38	0,7
15	Сергиево-Посадское	Хотьковское	17	20,19	1,0
	<b>Итого:</b>				<b>25,53</b>
1	Ступинское	Жилевское	2	3	0,6
2	Ступинское	Жилевское	2	3	0,1
3	Ступинское	Карасевское	8	33	0,6
4	Ступинское	Малинское	64	10,11	0,3
5	Ступинское	Малинское	64	3; 10	0,5
6	Ступинское	Малинское	64	11,21	2,4
7	Ступинское	Малинское	64	4,5,6,11	7,2
8	Ступинское	Ульяновское	40	9	0,8
9	Ступинское	Ульяновское	40	9; 20	5,3
10	Ступинское	Ульяновское	40	12; 20	2,1
11	Ступинское	Ульяновское	82	3	0,6
12	Ступинское	Ульяновское	82	4	0,1
13	Ступинское	Ульяновское	82	4	0,3
	<b>Итого:</b>				<b>20,9</b>
1	Талдомский	Комсомольское	149	14,15	7,7
2	Талдомский	Комсомольское	170	3,6,7	1,3
3	Талдомский	Комсомольское	170	1,2,5	1,3
4	Талдомский	Салтыково - Щедринское	60	7	3,3



5	Талдомский	Салтыково - Щедринское	18	28	1,1
6	Талдомский	Талдомское	126	8,10,11,19	8,5
7	Талдомский	Талдомское	15	9	2,1
8	Талдомский	Танинское	17	35	2,1
9	Талдомский	Танинское	149	17	0,7
10	Талдомский	Комсомольское	128	9,13	2,3
	<b>Итого:</b>				<b>30,40</b>
1	Шатурское	Коробовское	51	16,23	1,60
2	Шатурское	Коробовское	50	4	0,50
3	Шатурское	Коробовское	50	4,5	0,40
4	Шатурское	Коробовское	50	7,8,15	1,30
5	Шатурское	Кривандинское	34	35,36,37,38,39	5,00
6	Шатурское	Кривандинское	64	16	6,50
7	Шатурское	Кривандинское	57	8	0,50
8	Шатурское	Рошальское	26	1	2,50
9	Шатурское	Семеновское	74	6,7	2,30
10	Шатурское	Семеновское	75	17	0,30
11	Шатурское	Семеновское	71	19	2,60
12	Шатурское	Середниковское	10	18,21	0,90
13	Шатурское	Середниковское	10	18	0,80
14	Шатурское	Середниковское	12	4, 10	1,30
15	Шатурское	Середниковское	37	2	0,60
16	Шатурское	Середниковское	37	5,9,18	1,60
17	Шатурское	Середниковское	38	2	2,00
18	Шатурское	Середниковское	47	17,28	3,30
19	Шатурское	Середниковское	47	14,15	0,90
20	Шатурское	Туголесское	26	26,28	0,90
21	Шатурское	Туголесское	42	2,8	1,60
22	Шатурское	Туголесское	42	2,8,4	1,70
23	Шатурское	Туголесское	42	2,4,8,10,11	6,40
24	Шатурское	Туголесское	42	10,11	0,90
25	Шатурское	Туголесское	43	1,16	0,70
26	Шатурское	Туголесское	56	7	0,30
27	Шатурское	Туголесское	26	22,23	1,80
28	Шатурское	Туголесское	25	15,22	1,70
29	Шатурское	Туголесское	26	16,24	0,90
30	Шатурское	Шараповское	20	19,24,25	2,00
31	Шатурское	Шатурское	71	25	0,90
32	Шатурское	Шатурское	11	6	0,70
33	Шатурское	Шатурское	72	1,2,5	1,50
34	Шатурское	Шараповское	60	40,32	0,5
35	Шатурское	Шараповское	60	28	0,9





36	Шатурское	Шараповское	60	21,28,29,32	2,4
	<b>Итого:</b>				<b>60,7</b>
	<b>Всего:</b>				<b>2299,87</b>

Приложение №2

к Техническому заданию на осуществление лесовосстановления и лесоразведения (искусственное лесовосстановление)

**Форма информационного знака-аншлага.**

	<b>ПРАВИТЕЛЬСТВО МОСКОВСКОЙ ОБЛАСТИ</b>	<b>КОМИТЕТ ЛЕСНОГО ХОЗЯЙСТВА МОСКОВСКОЙ ОБЛАСТИ</b>	
<div style="background-color: white; color: black; padding: 10px; margin: 0 auto; width: 80%;"> <h1 style="margin: 0;">ЛЕС ПОСАЖЕН</h1> </div> <div style="display: flex; justify-content: space-around; margin-top: 5px;"> <span>*месяц (прописью)</span> <span>*год (xxx)</span> </div>			
<p style="font-size: 2em;">*площадь</p>		<h1 style="margin: 0;">ГА</h1>	
<p><b>Лесовосстановление Московской области</b></p>			

**Технические требования к изготовлению информационного знака-аншлага**

- 1.1. Размер макета: 1500x1500 мм / 200dpi (обрезной без вылетов)
- 1.2. Основной цвет фона СМΥК: 85;40;100;50%
- 1.3. Цвет плашки (Лес посажен) СМΥК: 0;10;100;0%
- 1.4. Цвет плашки (месяц и год посадки) СМΥК: 70;10;100;0%
- 1.5. Основная гарнитура шрифта: Brutal Type (шрифт предоставлен с макетом)
- 1.6. Размеры и начертание:
  - «Лес посажен»: 460pt (Начертание: Bold);
  - Дата посадки: 260pt (Начертание: Bold);
  - Число посаженных ГА: 1733 pt (Начертание: ExtraBold);
  - ГА: 1018 pt(Начертание: Bold);
  - Лесовосстановление Московской области: 160pt (Начертание: Medium).
- 1.7. Гербы.



Тексты «ПРАВИТЕЛЬСТВО МОСКОВСКОЙ ОБЛАСТИ» и «КОМИТЕТ ЛЕСНОГО ХОЗЯЙСТВА» (в макете как smart object, без возможности редактирования):

Гарнитура: Geometria

Начертание: Medium

Размер: 80pt

2.1. Размер поверхности информационного щита: 1500 x 1500 мм.

2.2. Лицевая поверхность – поликарбонат 6мм.

2.3. Накатка пленки Avery с полноцветной печатью качеством 720 точек.

2.4. Ламинация пленкой с УФ защитой Avery Doll.

2.5. Изображение и текст: согласно макету.

2.6. Переменные значения:

- «Дата» (месяц словом, год цифрами). Размер шрифта согласно утвержденному макету;

- «Площадь» указывать в дробных числах, округления производить до десятых, согласно правилам математического округления. Размер шрифта согласно утвержденному макету;

- Набор шрифтов для написания текста;

- Высота шрифтов, используемых в макете должна составлять не менее 8 см.

3.1. Основание щита (каркас) – деревянный брус 50 x 50x 3000 мм.

3.2. Стойки 100x50x3000мм - устанавливается вертикально. Высота от верхнего края щита до земли после установки 2000 мм.

3.3. Каркас и стойки окрашиваются по RAL6028 (темно зеленый).



## Календарный план

Лесничество	Объем, га	Сроки окончания этапов работ											
		01-31 Января 4	01-28-29 Февраля 5	01-31 Марта 6	01-30 Апреля 7	01-31 Мая 8	01-30 Июня 9	01-31 Июля 10	01-31 Августа 11	01-30 Сентября 12	01-31 Октября 13	01-30 Ноябрь 14	01-15 Декабря 15
2	3												
Бородинское	144,70					144,70							
Виноградовское	86,50					70,90							
Волоколамское	38,00					22,70							
Дмитровское	115,48					115,48							
Егорьевское	115,50					67,80							
Звенигородское	302,58					67,98							
Истринское	240,00				151,00	89,00							
Клинское	263,4					129,80							
Луховицкое	52,80				9,80	43,00							
Московское учебно-опытное	210,00				50,00	160,00							
Наро-Фоминское	139,70					30,30						109,40	
Ногинское	245,18					177,40						67,78	
Орехово-Зуевское	127,92				41,20	85,52						1,20	
Подольское	16,18				4,20	6,58						5,40	
Русский лес	64,40					45,00						19,40	
Сергиево-Посадское	25,53					13,63						11,90	
Ступинское	20,90					20,90							
Талдомское	30,40					28,10						2,30	
Шатурское	60,70					56,90						3,80	
Итого	2299,87				256,20	1375,69						667,98	



Приложение № 6 к приказу Комитета лесного хозяйства Московской области  
от 19.07.2010 № 29П-2487

«Приложение № 8 к Государственному заданию на оказание государственных услуг (выполнение работ) государственным учреждением ГАУ МО «Центрлесхоз» на 2020 год и на плановый период 2021 и 2022 годов, утвержденного приказом Комитета от 30 декабря 2019. № 29П-5270

Приложение № 8 Техническое задание на выполнение работ по предупреждению возникновения и распространения лесных пожаров, включая территорию ООПТ (по установке и размещению стендов и других знаков и указателей, содержащих информацию о мерах пожарной безопасности в лесах) внести следующие изменения:

Исключить из реестра:

№ п/ п	Место выполнения работ				Объем			
	Лесничеств о	Участково е лесничеств о	Кварта л	Выде л	Всег о	в том числе установ ка новых	в том числе ремонт и содержание существующ их	в том числе билборды на своих конструкци ях
1	Виноградовск ое	Подберезно е	70	1	3		2	1
2	Клинское	Домашевско е	81	9	1			1
Итого:					4	0	2	2

Включить в реестр:

№ п/ п	Место выполнения работ				Объем			
	Лесничеств о	Участково е лесничеств о	Кварта л	Выде л	Всег о	в том числе установ ка новых	в том числе ремонт и содержание существующ их	в том числе билборды на своих конструкци ях
1	Виноградовск ое	Подберезно е	70	1	3		3	
2	Клинское	Домашевско е	81	9	1		1	
Итого:					4	0	4	0



Приложение № 7 к приказу Комитета лесного хозяйства Московской области  
от 19.07.2020 № 29П-2487

«Приложение № 1 к Государственному заданию на оказание государственных услуг (выполнение работ) государственным учреждением ГАУ МО «Центрлесхоз» на 2020 год и на плановый период 2021 и 2022 годов, утвержденного приказом Комитета от 30 декабря 2019. № 29П-5270

Приложение № 1 Техническое задание на выполнение работ по предупреждению возникновения и распространения лесных пожаров, включая территорию ООПТ (эксплуатация лесных дорог, предназначенных для охраны лесов от пожаров) внести следующие изменения:

Исключить из реестра участки:

№ п/п	Место выполнения работ				
	Лесничество	Участковое лесничество	Квартал	Выдел	Протяженность, км
1	Ногинское	Кудиновское	22	20	2,00
2	Ногинское	Кудиновское	68	41	0,30
Итого:					2,3

Включить в реестр:

№ п/п	Место выполнения работ				
	Лесничество	Участковое лесничество	Квартал	Выдел	Протяженность, км
1	Ногинское	Кудиновское	32	12,14,23,39,33,26,25,30	1,20
2	Ногинское	Кудиновское	34	14,17,20,18,24,25,28	1,10
Итого:					2,3



Приложение № 8 к приказу Комитета лесного хозяйства Московской области  
от 29.07.2020 № 29П-2487

«Приложение № 2 к Государственному заданию на оказание государственных услуг (выполнение работ) государственным учреждением ГАУ МО «Центрлесхоз» на 2020 год и на плановый период 2021 и 2022 годов, утвержденного приказом Комитета от 30 декабря 2019. № 29П-5270

Приложение № 2 Техническое задание на выполнение работ по предупреждению возникновения и распространения лесных пожаров, включая территорию ООПТ (по устройству противопожарных минерализованных полос) внести следующие изменения:

Исключить из реестра участки:

№ п/п	Место выполнения работ				
	Лесничество	Участковое лесничество	Квартал	Выдел	Протяженность, км
1	Подольское	Мещерское	53	26,27,30,32	1,17
2	Подольское	Мещерское	6	3,4,6,7,8	1,4
3	Ногинское	Горенское	55	25,1,3,9,11	0,55
4	Ногинское	Горенское	54	6,10,8,22,26,29, 34,32,33	0,55
5	Ногинское	Озерное	27	5,14,16,18,19,2 2,25,27	1,00
6	Ногинское	Озерное	28	1,7,15,20,21,22, 26,27,28,39,47	1,20
7	Ногинское	Горенское	55	27,28,7,8,13	0,66
8	Ногинское	Горенское	56	1,3,7,10	0,66
9	Ногинское	Салтыковское	15	8,1	0,75
10	Ногинское	Пригородное	39	19,2	0,70
11	Ногинское	Кудиновское	25	17,11,10	4,70
12	Егорьевское	Чернолесское	46	3,10,11,17,22,2 1,28,29	1,01
13	Егорьевское	Чернолесское	35	4,5,18,26,32	1,46
14	Егорьевское	Радовицкое	96	1,5,6,17,3,14,19	2,03
15	Егорьевское	Радовицкое	96	1,3,13,27,30,12, 25,24,14,5,6	2,96
16	Егорьевское	Радовицкое	83	4,3,1,6,10,9,7,1 7,26,24,25	4,54
17	Егорьевское	Радовицкое	44	8,9,12	2,02
18	Егорьевское	Радовицкое	32	12,14	0,60
19	Егорьевское	Радовицкое	87	1,3,5,6,7,9,10	1,65
20	Егорьевское	Радовицкое	86	1,5,4,3	2,18
21	Егорьевское	Радовицкое	93	1,2,3,5,7,9,8	1,70
22	Егорьевское	Радовицкое	80	4,7,14,16	1,40
23	Егорьевское	Радовицкое	77	9,8,12,2	0,50
<b>Итого:</b>					<b>35,39</b>



Включить в реестр:

№ п/п	Место выполнения работ				
	Лесничество	Участковое лесничество	Квартал	Выдел	Протяженность, км
1	Подольское	Мещерское	53	15,26,27,30,32	1,41
2	Подольское	Мещерское	6	3	0,26
3	Подольское	Мещерское	6	7	0,9
4	Ногинское	Салтыковское	15	8,10	0,75
5	Ногинское	Пригородное	39	19,20	0,70
6	Ногинское	Горенское	55	1,3,9,11	0,55
7	Ногинское	Горенское	44	2,3	0,55
8	Ногинское	Озерное	37	16,8,9,3,20	1,00
9	Ногинское	Озерное	34	1,2,3	0,60
10	Ногинское	Озерное	37	1,2,3	0,60
11	Ногинское	Горенское	60	6,12,14,20	0,80
12	Ногинское	Горенское	69	2,7	0,52
13	Ногинское	Кудиновское	47	11,12	0,60
14	Ногинское	Кудиновское	32	5,9,19	1,00
15	Ногинское	Кудиновское	33	6,7,8,10,13	1,00
16	Ногинское	Кудиновское	49	37,36,30,28,29	0,80
17	Ногинское	Кудиновское	35	12,13	0,50
18	Ногинское	Кудиновское	34	9,12,18,15,16	0,80
19	Егорьевское	Чернолесское	46	3,10,11,17,22	1,01
20	Егорьевское	Чернолесское	35	4,5,9	0,65
21	Егорьевское	Чернолесское	35	18,26,32	0,81
22	Егорьевское	Радовицкое	96	1,5,6,16,17	1,34
23	Егорьевское	Радовицкое	96	3,6,14,19	0,69
24	Егорьевское	Радовицкое	96	1	0,10
25	Егорьевское	Радовицкое	96	3	0,39
26	Егорьевское	Радовицкое	96	12,24,25	0,94
27	Егорьевское	Радовицкое	96	30,27,13,14	1,53
28	Егорьевское	Радовицкое	83	17,24,25	1,34
29	Егорьевское	Радовицкое	83	1,6,3,4	1,20
30	Егорьевское	Радовицкое	83	10,9,7,17,26	2,00
31	Егорьевское	Радовицкое	44	9,12,13	0,54
32	Егорьевское	Радовицкое	44	9,12	0,78
33	Егорьевское	Радовицкое	44	8	0,70
34	Егорьевское	Радовицкое	32	12	0,30
35	Егорьевское	Радовицкое	32	14	0,30
36	Егорьевское	Радовицкое	87	3,5,6	0,55
37	Егорьевское	Радовицкое	87	1	0,50
38	Егорьевское	Радовицкое	87	7,9,10	0,60
39	Егорьевское	Радовицкое	86	5,4,3	1,68
40	Егорьевское	Радовицкое	86	1	0,50
41	Егорьевское	Радовицкое	93	5,7,9,8	0,88
42	Егорьевское	Радовицкое	93	1,2,3	0,82
43	Егорьевское	Радовицкое	80	14	0,65
44	Егорьевское	Радовицкое	80	16	0,45



№ п/п	Место выполнения работ				
	Лесничество	Участковое лесничество	Квартал	Выдел	Протяженность, км
45	Егорьевское	Радовицкое	80	4	0,15
46	Егорьевское	Радовицкое	80	7	0,15
47	Егорьевское	Радовицкое	77	12	0,25
48	Егорьевское	Радовицкое	77	2,8,9	0,25
<b>Итого:</b>					<b>35,39</b>



Приложение № 9 к приказу Комитета лесного хозяйства Московской области  
от 29.07.2020 № 29П-2487

«Приложение № 3 к Государственному заданию на оказание государственных услуг (выполнение работ) государственным учреждением ГАУ МО «Центрлесхоз» на 2020 год и на плановый период 2021 и 2022 годов, утвержденного приказом Комитета от 30 декабря 2019. № 29П-5270

Приложение № 3 Техническое задание на выполнение работ по предупреждению возникновения и распространения лесных пожаров, включая территорию ООПТ (по прочистке и обновлению противопожарных минерализованных полос) внести следующие изменения:

Исключить из реестра участки:

№ п/п	Место выполнения работ				
	Лесничество	Участковое лесничество	Квартал	Выдел	Протяженность, км
1	Ногинское	Горенское	55	25,1,3,9,11	0,55
2	Ногинское	Горенское	54	6,10,8,22,26,29, 34,32,33	0,55
3	Ногинское	Озерное	27	5,14,16,18,19,2 2,25,27	1,00
4	Ногинское	Озерное	28	1,7,15,20,21,22, 26,27,28,39,47	1,20
5	Ногинское	Горенское	55	27,28,7,8,13	0,66
6	Ногинское	Горенское	56	1,3,7,10	0,66
7	Ногинское	Кудиновское	28	08,07,2004	0,60
8	Егорьевское	Восточное	69	10	1,0
9	Егорьевское	Восточное	68	9	0,64
10	Егорьевское	Восточное	70	6	0,60
11	Егорьевское	Купляимское	78	13,14,21,37,38, 39,9,36,35,31,3 2,34	3,80
12	Егорьевское	Купляимское	101	1,2,3,4	3,00
13	Егорьевское	Радовицкое	95	17,13,22,16,15, 21,20,19,18	1,98
14	Егорьевское	Лелеческое	32	49,40,41,39,34, 37,48,30,25,24, 47,23,16,35,50, 33	4,90
15	Егорьевское	Лелеческое	62	42,1,43,44,45,4 1,9,24,27,51,47, 48	6,36
16	Егорьевское	Радовицкое	92	3,11	0,54
17	Егорьевское	Радовицкое	84	1,2	0,46
18	Егорьевское	Радовицкое	41	2,3,14,15	1,61
19	Егорьевское	Радовицкое	79	1,5,3	1,32
20	Егорьевское	Радовицкое	68	9,8,11,18,19,12	1,18
21	Егорьевское	Радовицкое	66	14,9,15,13	1,20
22	Егорьевское	Радовицкое	67	10,11,17	1,12



№ п/п	Место выполнения работ				Протяженность, км
	Лесничество	Участковое лесничество	Квартал	Выдел	
23	Егорьевское	Сельское	28	31,27,28,30,23, 31,32	6,99
24	Егорьевское	Юбилейное	2	2,1,9,5,4	2,30
25	Егорьевское	Лелеческое	36	1,2,4,5,10,28,30, 31	1,82
<b>Итого:</b>					<b>46,04</b>

Включить в реестр:

№ п/п	Место выполнения работ				Протяженность, км
	Лесничество	Участковое лесничество	Квартал	Выдел	
1	Ногинское	Горенское	55	1,3,9,11	0,55
2	Ногинское	Горенское	44	2,3	0,55
3	Ногинское	Озерное	37	16,8,9,3,20	1,00
4	Ногинское	Озерное	34	1,2,3	0,60
5	Ногинское	Озерное	37	1,2,3	0,60
6	Ногинское	Горенское	60	6,12,14,20	0,80
7	Ногинское	Горенское	69	2,7	0,52
8	Ногинское	Кудиновское	28	8,7,4	0,60
9	Егорьевское	Восточное	69	10	0,13
10	Егорьевское	Восточное	69	9	0,13
11	Егорьевское	Восточное	69	10	0,37
12	Егорьевское	Восточное	69	9	0,37
13	Егорьевское	Восточное	68	10	0,16
14	Егорьевское	Восточное	68	10	0,155
15	Егорьевское	Восточное	68	8	0,155
16	Егорьевское	Восточное	68	8	0,17
17	Егорьевское	Восточное	70	5,7	0,60
18	Егорьевское	Купляимское	78	13,14,21,37,38, 39,9	1,67
19	Егорьевское	Купляимское	101	1,2,3	2,40
20	Егорьевское	Купляимское	101	4	0,60
21	Егорьевское	Сельское	24	73,72,71	0,77
22	Егорьевское	Сельское	24	69,70	0,92
23	Егорьевское	Радовицкое	95	19,18,20,21	0,70
24	Егорьевское	Радовицкое	95	16,15	0,70
25	Егорьевское	Радовицкое	95	13,17	0,30
26	Егорьевское	Радовицкое	95	22	0,28
27	Егорьевское	Лелеческое	32	23	0,25
28	Егорьевское	Лелеческое	32	24,25,30,34,37	1,45
29	Егорьевское	Лелеческое	32	37,34,38,39,41, 40	1,60
30	Егорьевское	Сельское	23	13	0,10
31	Егорьевское	Сельское	23	14	0,50
32	Егорьевское	Сельское	23	11	0,15
33	Егорьевское	Сельское	23	25	0,40
34	Егорьевское	Сельское	23	9,10	0,20
35	Егорьевское	Сельское	23	26	0,25
36	Егорьевское	Лелеческое	62	1	0,10
37	Егорьевское	Лелеческое	62	1	0,64



№ п/п	Место выполнения работ				
	Лесничество	Участковое лесничество	Квартал	Выдел	Протяженность, км
38	Егорьевское	Лелеческое	62	27,24	0,44
39	Егорьевское	Лелеческое	62	24	0,30
40	Егорьевское	Лелеческое	62	24	0,26
41	Егорьевское	Сельское	30	24	0,30
42	Егорьевское	Сельское	30	22,23	0,70
43	Егорьевское	Сельское	30	25	0,27
44	Егорьевское	Сельское	30	30	0,22
45	Егорьевское	Сельское	30	29	0,87
46	Егорьевское	Сельское	30	28	0,30
47	Егорьевское	Сельское	30	27	0,15
48	Егорьевское	Сельское	30	35,37	1,28
49	Егорьевское	Сельское	30	40	0,53
50	Егорьевское	Купляимское	19	15,17,18	0,44
51	Егорьевское	Радовицкое	92	3,7	0,54
52	Егорьевское	Радовицкое	84	2	0,24
53	Егорьевское	Радовицкое	84	1	0,22
54	Егорьевское	Радовицкое	41	3	0,18
55	Егорьевское	Радовицкое	41	3	0,40
56	Егорьевское	Радовицкое	41	2,3	0,50
57	Егорьевское	Радовицкое	41	14,15	0,53
58	Егорьевское	Радовицкое	79	1,5	0,66
59	Егорьевское	Радовицкое	79	3	0,66
60	Егорьевское	Радовицкое	68	9,10,8,11	0,55
61	Егорьевское	Радовицкое	68	18,19,12	0,63
62	Егорьевское	Радовицкое	66	9,15,13	0,60
63	Егорьевское	Радовицкое	66	14	0,60
64	Егорьевское	Радовицкое	67	17	0,56
65	Егорьевское	Радовицкое	67	10,11	0,56
66	Егорьевское	Сельское	28	14,13,25,31,27, 28,30,23,32,21	5,15
67	Егорьевское	Сельское	2	59,60,61,63,64, 65,66,67	1,84
68	Егорьевское	Юбилейное	2	4	0,35
69	Егорьевское	Юбилейное	2	1,9,5,4	1,75
70	Егорьевское	Юбилейное	6	3	0,20
71	Егорьевское	Лелеческое	36	30,31	0,56
72	Егорьевское	Лелеческое	36	16,19,23,26,27	0,80
73	Егорьевское	Лелеческое	36	28	0,46
<b>Итого:</b>					<b>46,04</b>



Приложение № 10 к приказу Комитета лесного хозяйства Московской области  
от 29.07.2020 № 29П-2487

«Приложение № 4 к Государственному заданию на оказание государственных услуг (выполнение работ) государственным учреждением ГАУ МО «Центрлесхоз» на 2020 год и на плановый период 2021 и 2022 годов, утвержденного приказом Комитета от 30 декабря 2019. № 29П-5270

Приложение № 4 Техническое задание на выполнение работ по предупреждению возникновения и распространения лесных пожаров, включая территорию ООПТ (по прочистке просек) внести следующие изменения:

Исключить из реестра участки:

№ п/ п	Место выполнения работ					
	Лесниче- ство	Участково- е лесниче- ство	Квартал	Выдел	Протяжен- ность, км	Ширина просеки, м
1	Орехово-Зуевское	Зуевское	33	18	0,3	4,0
2	Орехово-Зуевское	Зуевское	39	26	1,0	4,0
3	Звенигородское	Чепелевское	47	32	1,09	4,0
4	Ногинское	Кудиновское	67	9/10/8/7/5/2/1/21/38/39	2,60	4,0
5	Ногинское	Кудиновское	68	31/33/26/25	0,70	4,0
6	Ногинское	Кудиновское	66	1/2/3/4/5/6/7/9/10/11	1,20	4,0
7	Ногинское	Кудиновское	69	1/2/3/4/5/6/7/8/9	1,20	4,0
8	Егорьевское	Юбилейное	68/34 (Чернолесское)	17,18,23/1,2,3	0,60	4,0
9	Егорьевское	Егорьевское	51/63	25,24,26/4,2,3,5	1,00	4,0
10	Егорьевское	Егорьевское	50/62	21,25/1,4,5	0,50	4,0
11	Егорьевское	Егорьевское	52/64	31,32,29,30,33/1,2,5	1,00	4,0
12	Егорьевское	Егорьевское	22/23	3,15,23/1,10,17,18	0,60	4,0
13	Егорьевское	Егорьевское	53/54	6,4,21,28/14	1,00	4,0
14	Егорьевское	Егорьевское	31/32	28,4,14,15,16,18,27/8	1,00	4,0
15	Егорьевское	Егорьевское	41/42	2,3,13,16,19/16	1,00	4,0
<b>Итого:</b>					<b>14,79</b>	

Включить в реестр:



№ п/ п	Место выполнения работ					
	Лесничество	Участковое лесничество	Квартал	Выдел	Протяженность, км	Ширина просеки, м
1	Орехово-Зуевское	Зуевское	33	18	0,18	4,0
2	Орехово-Зуевское	Зуевское	39	26	0,62	4,0
3	Орехово-Зуевское	Зуевское	29	16	0,5	4,0
4	Звенигородское	Чепелевское	43	34	1,09	4,0
5	Ногинское	Кудиновское	34/36	14,20,25,31,35,36/1,2,4,17,18	1,40	4,0
6	Ногинское	Кудиновское	32/33	17,33,35,36/1,2,6	0,53	4,0
7	Ногинское	Кудиновское	13/14	23,54/18,19,20,22,29,35,42	1,19	4,0
8	Ногинское	Кудиновское	14/15	2,5,7,17,34,33,38,47/1,3,4,6,9,10,15,24,28,34,35	1,38	4,0
9	Ногинское	Кудиновское	33/34	5,9,13,19,20,32,31,44,43,48,51/1,3,9,18,21,23,26,27,30	1,20	4,0
10	Егорьевское	Юбилейное	2/7 (Чернолесское)	15,19,20,21/3,4,5	0,60	4,0
11	Егорьевское	Егорьевское	51/63	25,23,19,26/1,2,3,5,9	1,00	4,0
12	Егорьевское	Егорьевское	50/62	25/1	0,50	4,0
13	Егорьевское	Егорьевское	52/64	31,32,29,30,33/1,2,3,4,5	1,00	4,0
14	Егорьевское	Егорьевское	22/23	3,6,10,15/1,10	0,60	4,0
15	Егорьевское	Егорьевское	53/54	6,4,21,28/1,2,11,19,24	1,00	4,0
16	Егорьевское	Егорьевское	31/32	28,4,14,15,16,18,27/1,12,17,23	1,00	4,0
17	Егорьевское	Егорьевское	41/42	2,3,13,16,19/1,2,17,24,32	1,00	4,0
<b>Итого:</b>					<b>14,79</b>	



1. Приложение 12 техническое задание на выполнение работ по мероприятиям по предупреждению распространения вредных организмов (сплошных санитарных рубок на лесных участках в составе земель лесного фонда Московской области в границах лесничеств) внести следующие изменения:

1.1. Слова «Сплошные санитарные рубки в границах Дмитровского лесничества ГКУ МО «Мособллес» на площади 2,70 га» заменить словами «Сплошные санитарные рубки в границах Дмитровского лесничества ГКУ МО «Мособллес» на площади 0,7 га»

Исключить из технического задания

Участковое лесничество	Квартал	Выдел	Площадь, га	Объем, кубм					Стоимость древесины, руб.
				деловая	дрова	всего ликвид	отходы (в т.ч. неликвид)	общий	
Костинское	10	1	2	39	179	218	136	354	15205
<b>Итого:</b>			<b>2,70</b>	<b>40</b>	<b>429</b>	<b>469</b>	<b>222</b>	<b>691</b>	<b>18971</b>

Включить в техническое задание

Участковое лесничество	Квартал	Выдел	Площадь, га	Объем, кубм					Стоимость древесины, руб.
				деловая	дрова	всего ликвид	отходы (в т.ч. неликвид)	общий	
<b>Итого:</b>			<b>0,7</b>	<b>1</b>	<b>250</b>	<b>251</b>	<b>86</b>	<b>337</b>	<b>3766</b>

1.2. Слова «Сплошные санитарные рубки в границах Дмитровского лесничества ГКУ МО «Мособллес» на площади 32,80 га» заменить словами «Сплошные санитарные рубки в границах Дмитровского лесничества ГКУ МО «Мособллес» на площади 32,3 га»



Исключить из технического задания

Участковое лесничество	Квар тал	Выде л	Площад ь, га	Объем, кбм					Стоимост ь древесин ы, руб.
				делов ая	дрова	всего ликв ид	отход ы (в т.ч. нелик вид)	общий	
Учинское	23	36	0,5	72	100	172	8	180	37000
<b>Итого:</b>			<b>32,80</b>	<b>2029</b>	<b>5829</b>	<b>7858</b>	<b>2279</b>	<b>10137</b>	<b>1065105</b>

Включить в техническое задание

Участковое лесничество	Квар тал	Выде л	Площад ь, га	Объем, кбм					Стоимост ь древесин ы, руб.
				делов ая	дрова	всего ликв ид	отход ы (в т.ч. нелик вид)	общий	
<b>Итого:</b>			<b>32,30</b>	<b>1957</b>	<b>5729</b>	<b>7686</b>	<b>2271</b>	<b>9957</b>	<b>1028105</b>

1.3. Включить в техническое задание слова «Сплошные санитарные рубки в границах Истринского лесничества ГКУ МО «Мособллес» на площади 2,50 га».

Включить в техническое задание

Участковое лесничество	Квар тал	Выде л	Площад ь, га	Объем, кбм					Стоимость древесины , руб.
				делов ая	дрова	всего ликв ид	отходы (в т.ч. неликв ид)	общий	
Новоиерусалимское	6-Ч	42	2,50	0	245	245	224	469	3014
<b>Итого:</b>			<b>2,50</b>	<b>0</b>	<b>245</b>	<b>245</b>	<b>224</b>	<b>469</b>	<b>3014</b>



1.4. Календарный план выполнения работ по локализации и ликвидации очагов вредных организмов (сплошных санитарных рубок на лесных участках в составе земель лесного фонда Московской области в границах лесничеств) изложить в следующей редакции:

### Календарный план

выполнения работ по предупреждению распространения вредных организмов  
(сплошных санитарных рубок на лесных участках в составе земель лесного фонда Московской области в границах лесничеств)

Наименование лесничеств	Объём, га	Сроки выполнения											
		Январь	Февраль	Март	Апрель	Май	Июнь	Июль	Август	Сентябрь	Октябрь	Ноябрь	До 20 Декабря
Дмитровское	13,50	0	3,0	4,0	0	0	1,0	1,0	2,0	2,0	0,5	0	0
Дмитровское	1,20	0	1,2	0	0	0	0	0	0	0	0	0	0
Дмитровское	0,7	0	0	0,7	0	0	0	0	0	0	0	0	0
Дмитровское	9,30	0	2,0	4,3	0	0	3,0	0	0	0	0	0	0
Дмитровское	32,3	0	6,4	6,0	0	0	2,0	2,4	4,0	4,1	4,0	3,4	0
Истринское	2,5	0	0	0	0	0	0	0	2,5	0	0	0	0
Егорьевское	71,80	0	6,0	10,0	0	0	8,0	12,0	8,0	8,0	8,0	11,8	0
Московское учебно-опытное	119,9	0	5,0	15,0	0	0	10,0	15,0	15,0	20,0	20,0	19,9	0
Ногинское	89,0	0	5,0	15,0	0	0	12,0	12,0	12,0	11,0	10,0	12,0	0



Сергиево-Посадское	5,50	0	2,0	3,50	0	0	0	0	0	0	0	0	0	0	0	0
Талдомское	4,30	0	2,00	2,3	0	0	0	0	0	0	0	0	0	0	0	0
Талдомское	2,0	0	1,0	1,0	0	0	0	0	0	0	0	0	0	0	0	0
Талдомское	26,80	0	4,0	8,0	0	0	3,7	3,7	3,7	3,7	3,7	3,7	3,7	0	0	0
Шатурское	31,30	0	5,0	8,0	0	0	2,0	2,0	2,0	4,0	4,0	3,0	3,3	3,0	3,3	0
<b>Итого:</b>	<b>410,1</b>	<b>0</b>	<b>42,6</b>	<b>77,8</b>	<b>0</b>	<b>0</b>	<b>41,7</b>	<b>48,1</b>	<b>51,2</b>	<b>52,8</b>	<b>45,5</b>	<b>50,4</b>	<b>0</b>	<b>0</b>	<b>0</b>	<b>0</b>